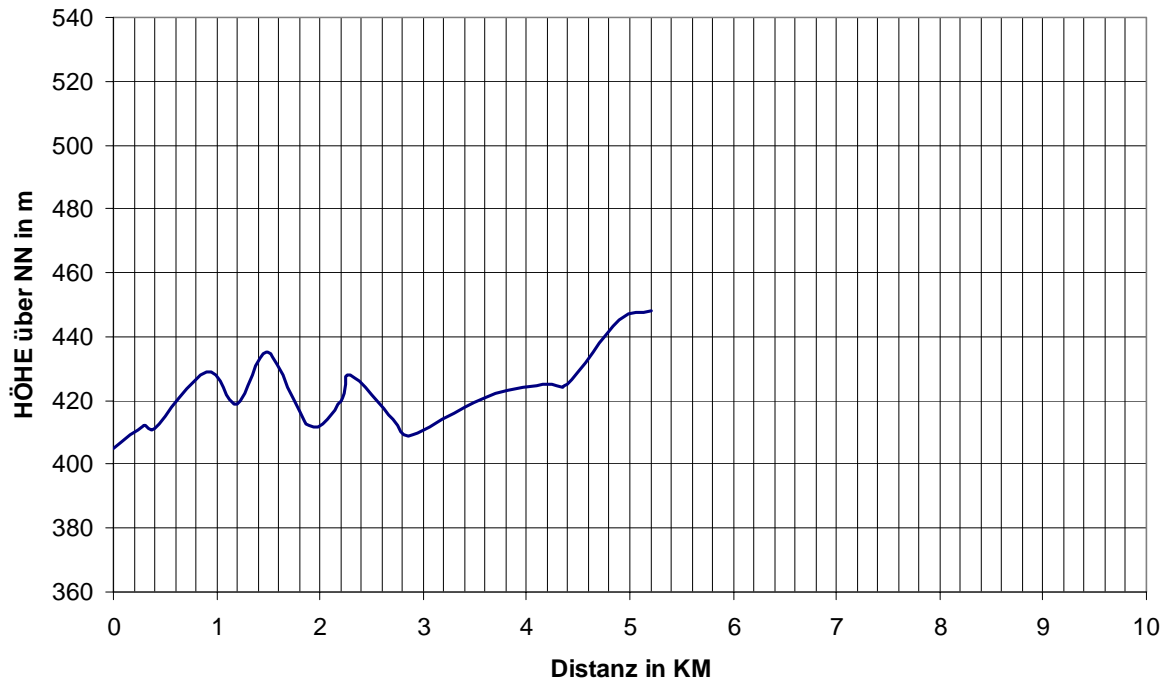


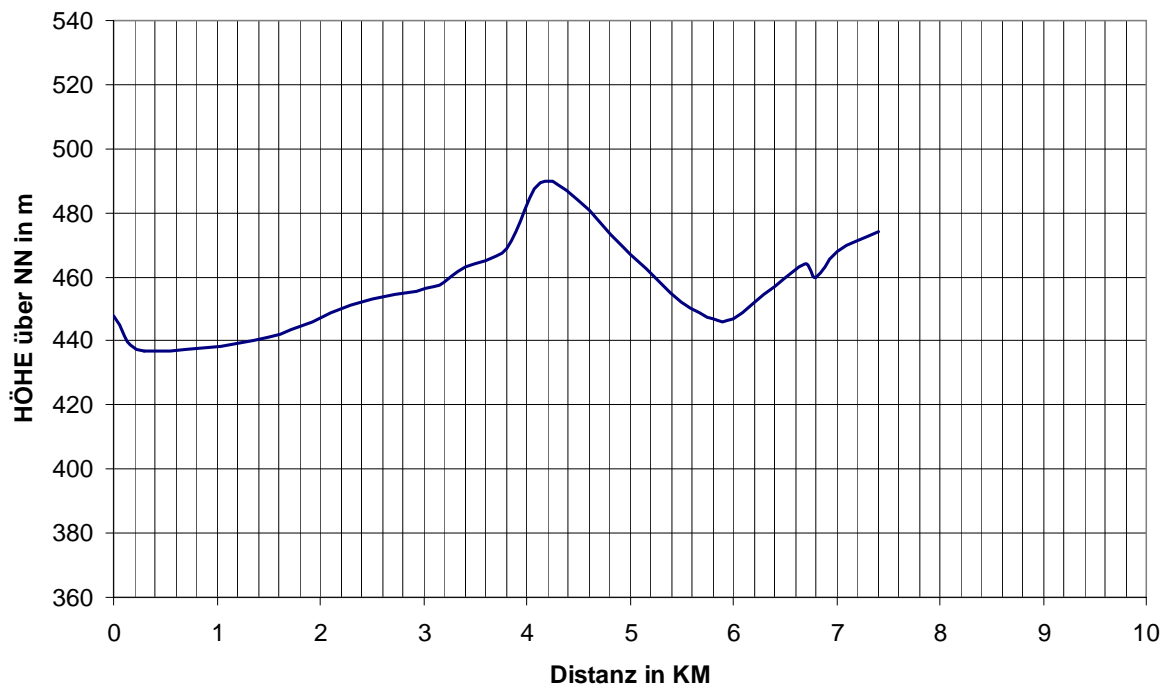
© Klaus Hahn

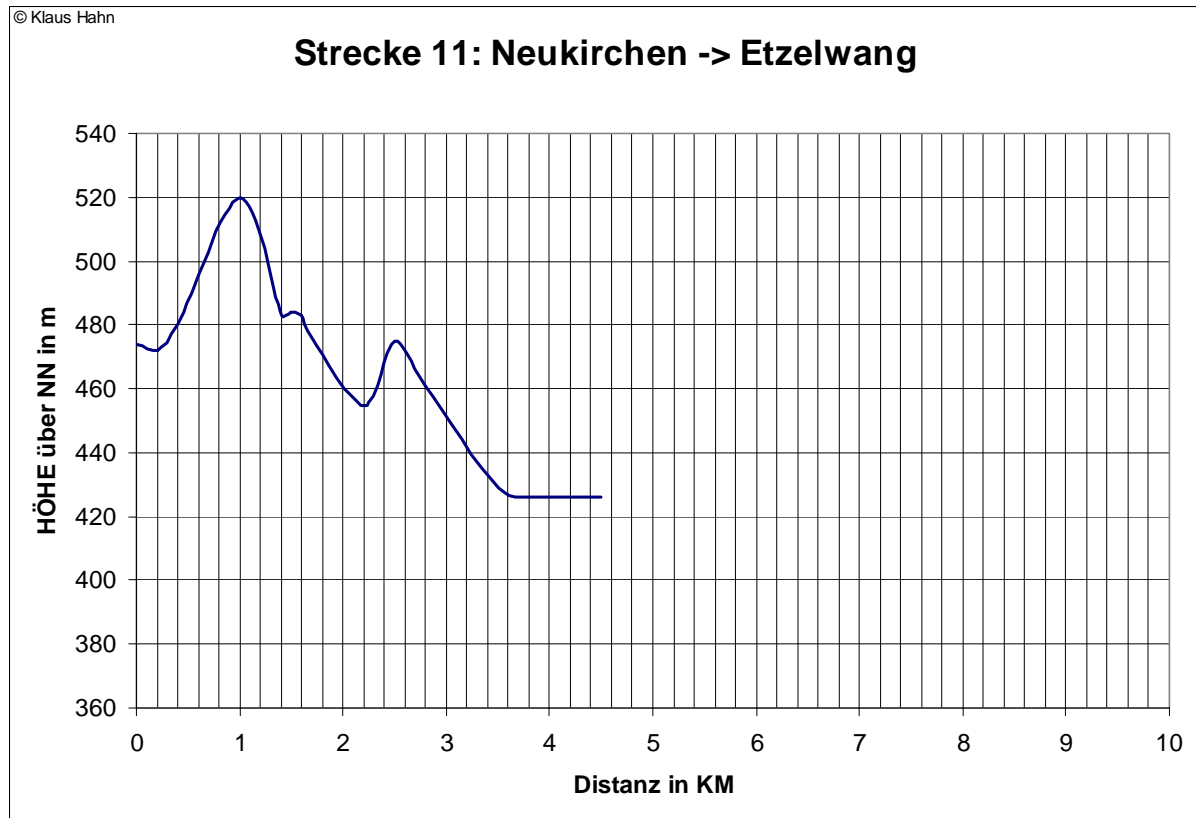
### Strecke 9: Sulzbach -> Kauerhof



© Klaus Hahn

### Strecke 10: Kauerhof -> Neukirchen





#### Streckenstatistik:

	Strecke		Länge in km	Höhenmeter	
	von	nach		ansteigend	abfallend
1	Pittersberg	Ebermannsdorf	9,4	86	145
2	Ebermannsdorf	Paulsdorf	6,6	46	62
3	Paulsdorf	Lintach	5,8	128	85
4	Lintach	Aschach	3,4	76	46
5	Aschach	Ammersricht	3,9	17	109
6	Ammersricht	Traßberg	3,7	5	18
7	Traßberg	Rosenberg	5,9	17	6
8	Rosenberg	Sulzbach	6,4	116	102
9	Sulzbach	Kauerhof	5,2	96	53
10	Kauerhof	Neukirchen	7,4	84	58
11	Neukirchen	Etzelwang	4,5	69	117
<b>Gesamt:</b>			<b>62,2</b>	<b>740</b>	<b>801</b>

487m: Start in Pittersberg  
 426m: Ziel in Etzelwang  
 522m: Höchster Punkt oberhalb Aschach  
 379m: Tiefster Punkt in Traßberg