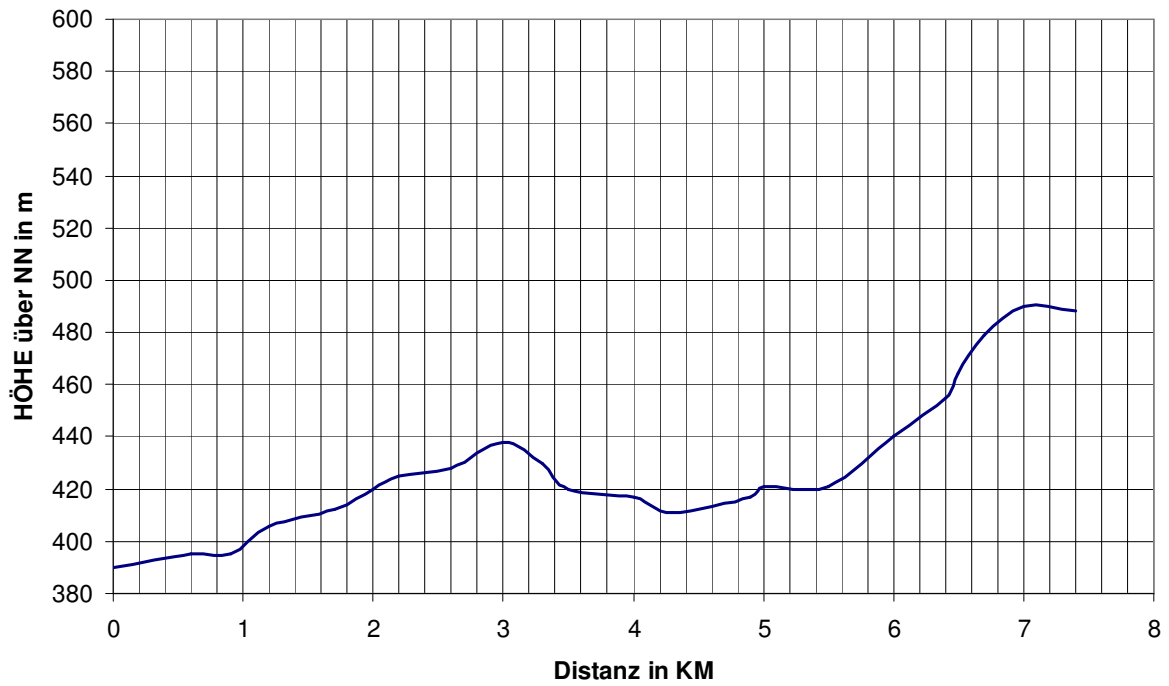


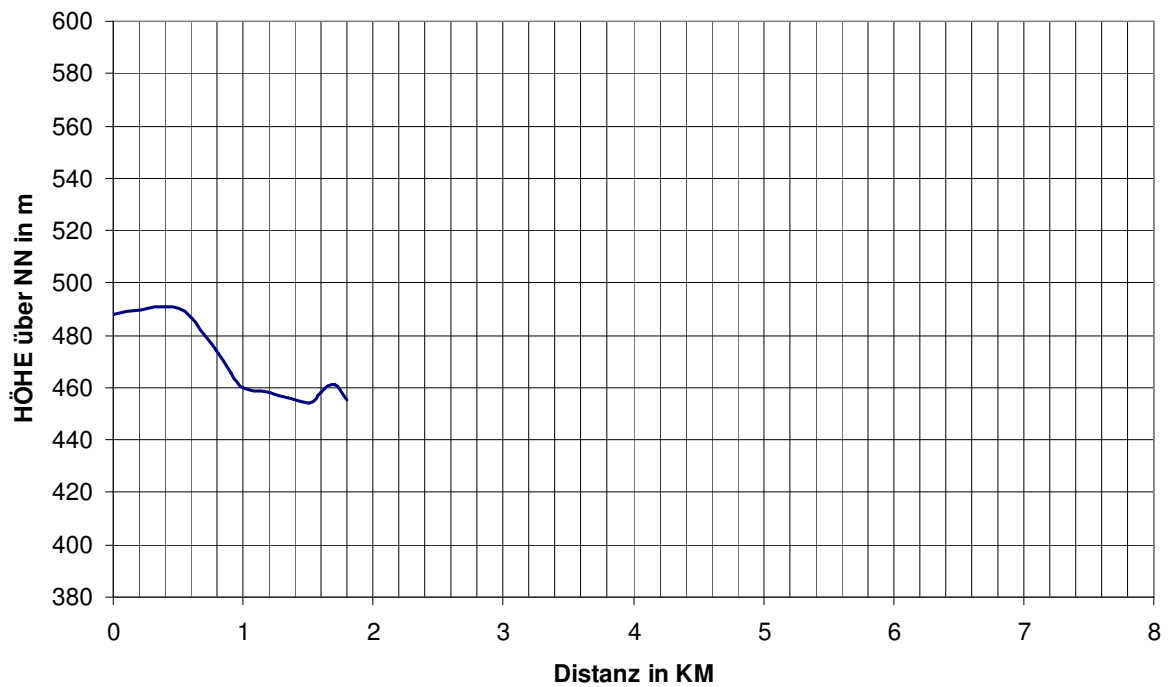
© Klaus Hahn

Strecke 1: Holzhammer -> Kemnath a.B.



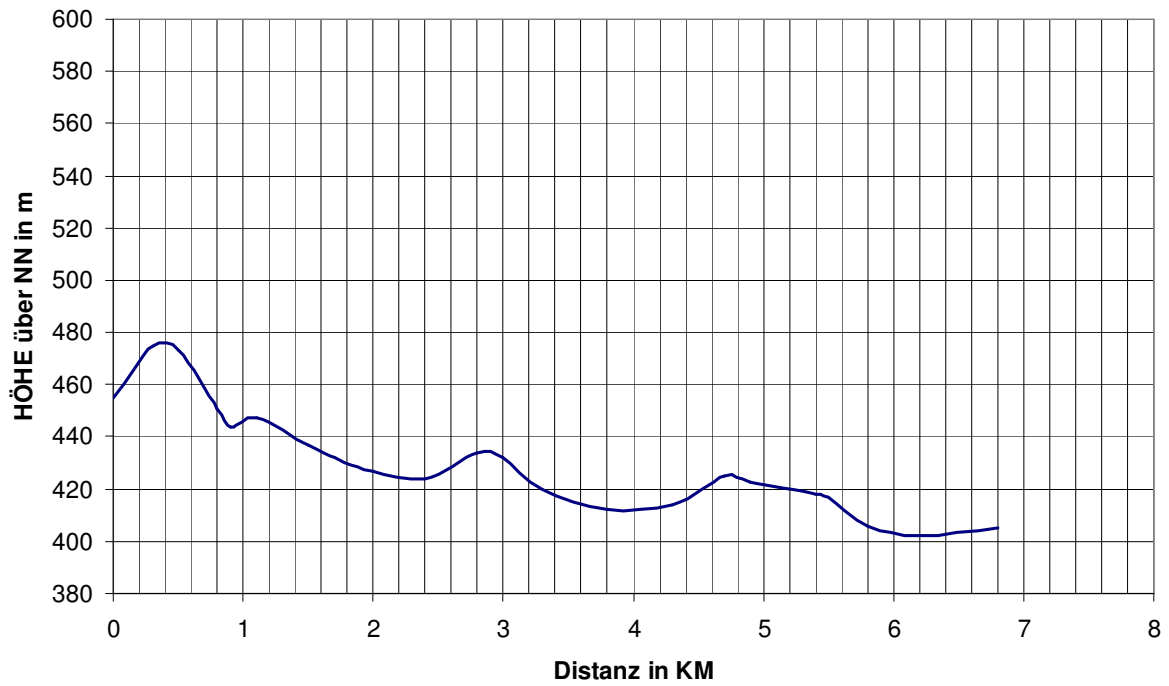
© Klaus Hahn

Strecke 2: Kemnath a.B. -> Sitzambuch



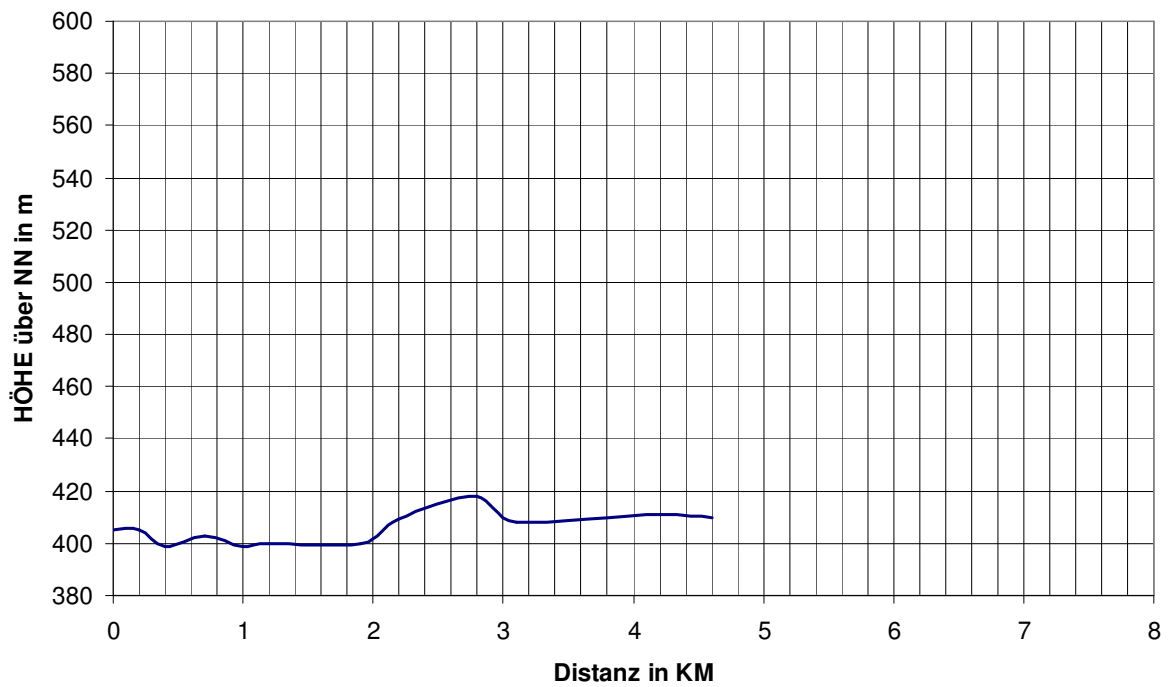
© Klaus Hahn

Strecke 3: Sitzambuch -> Schnaittenbach



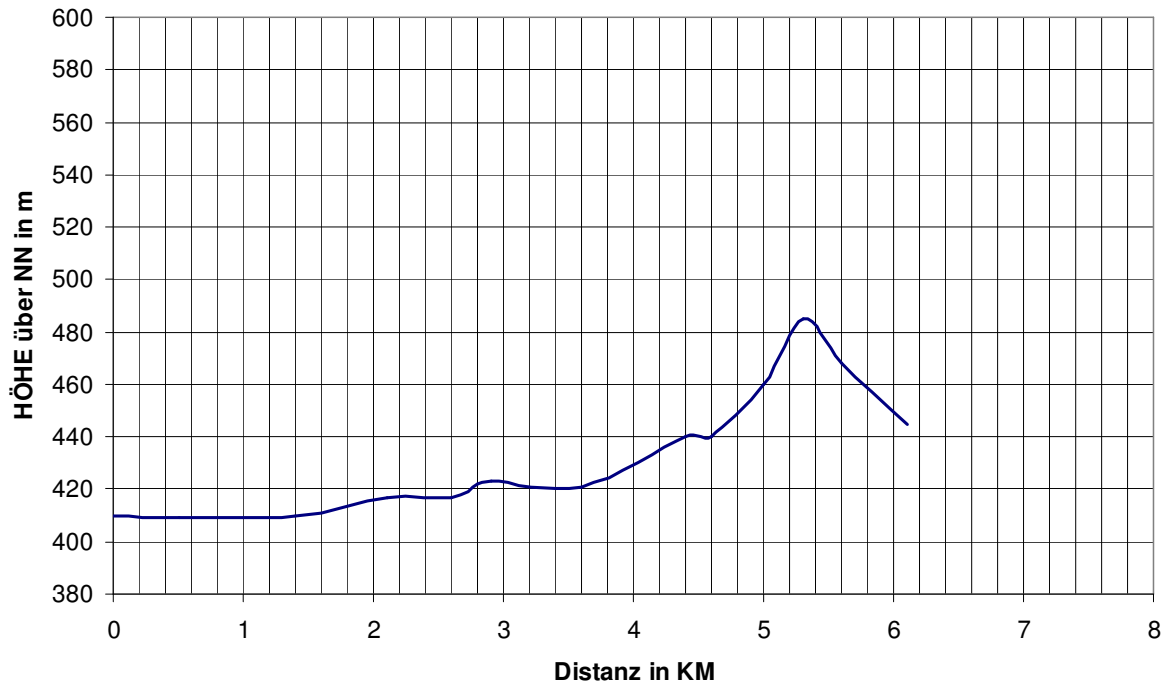
© Klaus Hahn

Strecke 4: Schnaittenbach -> Hirschau



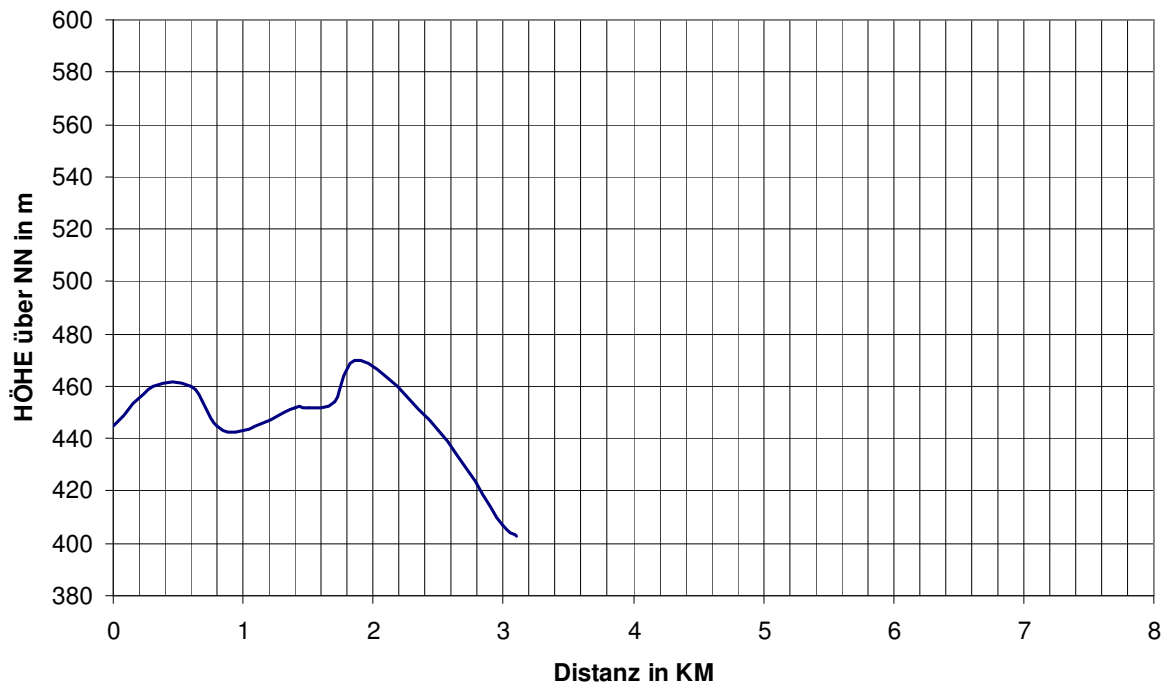
© Klaus Hahn

Strecke 5: Hirschau -> Burgstall



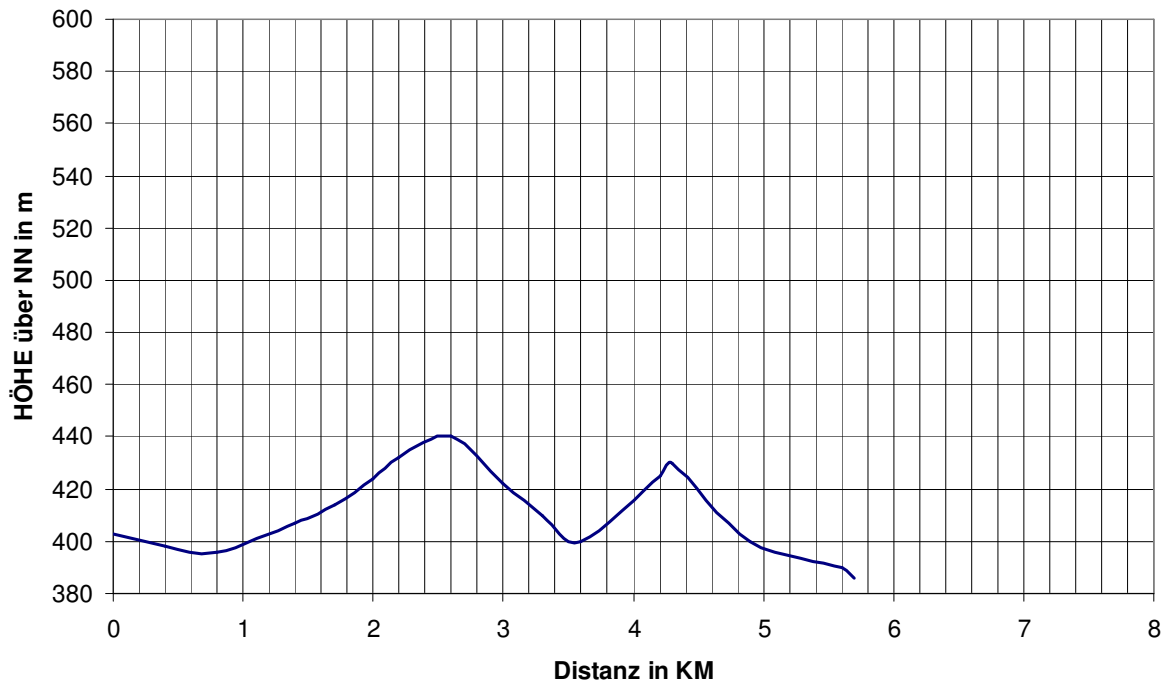
© Klaus Hahn

Strecke 6: Burgstall -> Mimbach



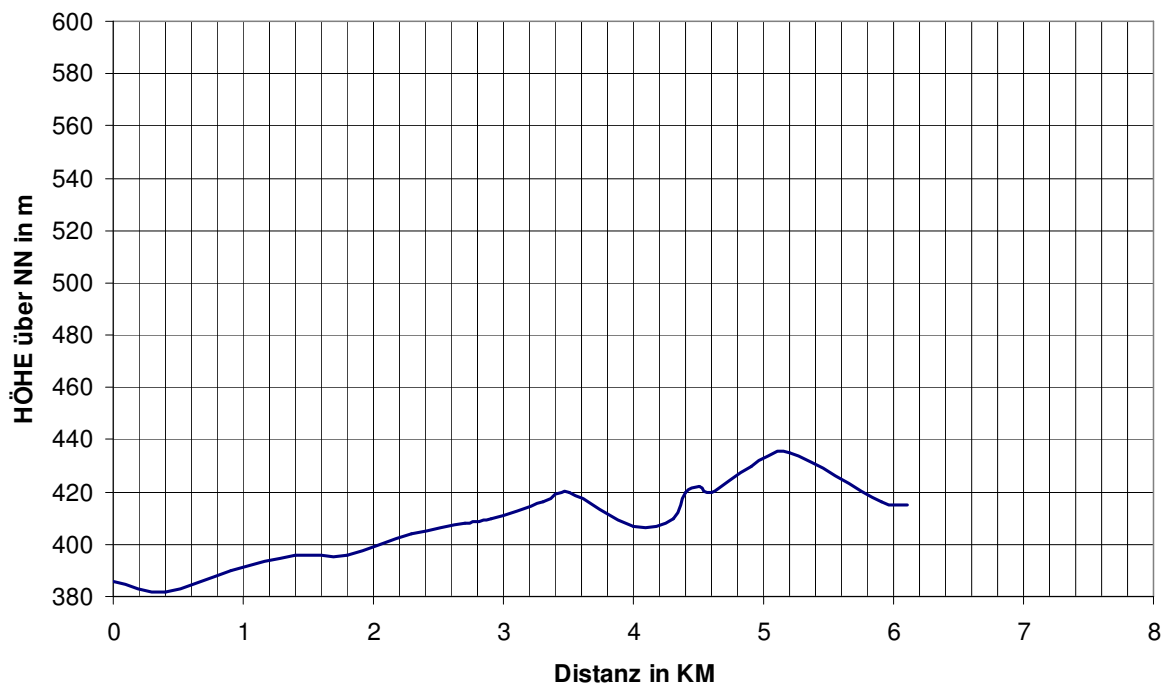
© Klaus Hahn

Strecke 7: Mimbach -> Hahnbach



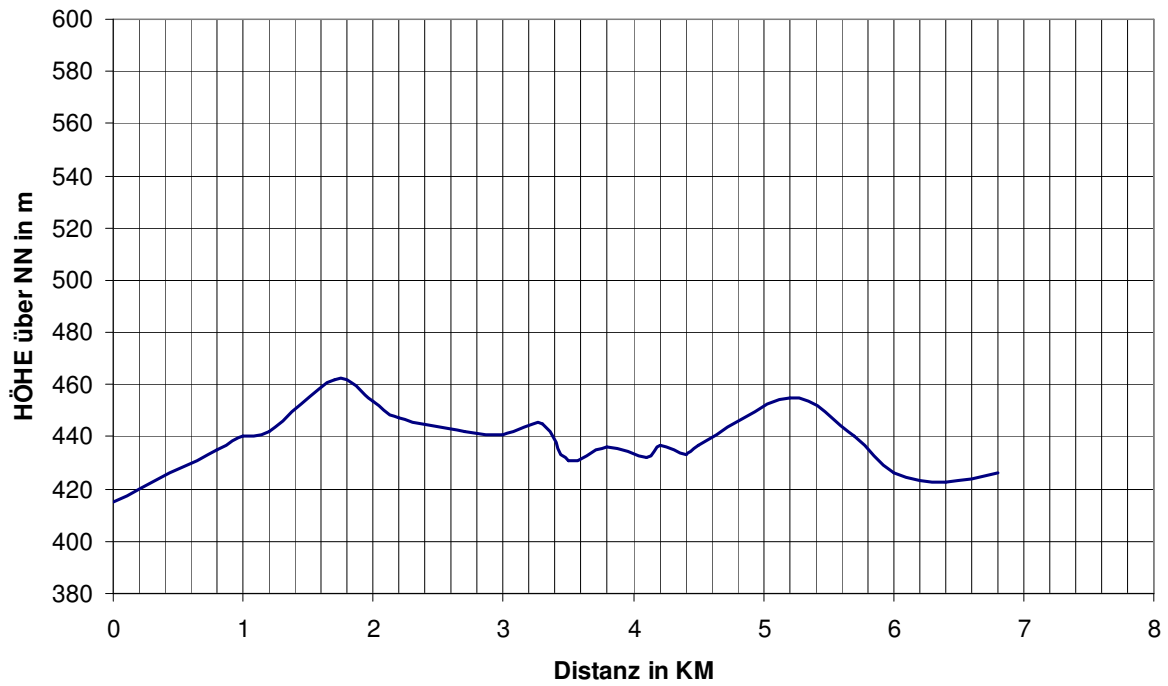
© Klaus Hahn

Strecke 8: Hahnbach -> Iber



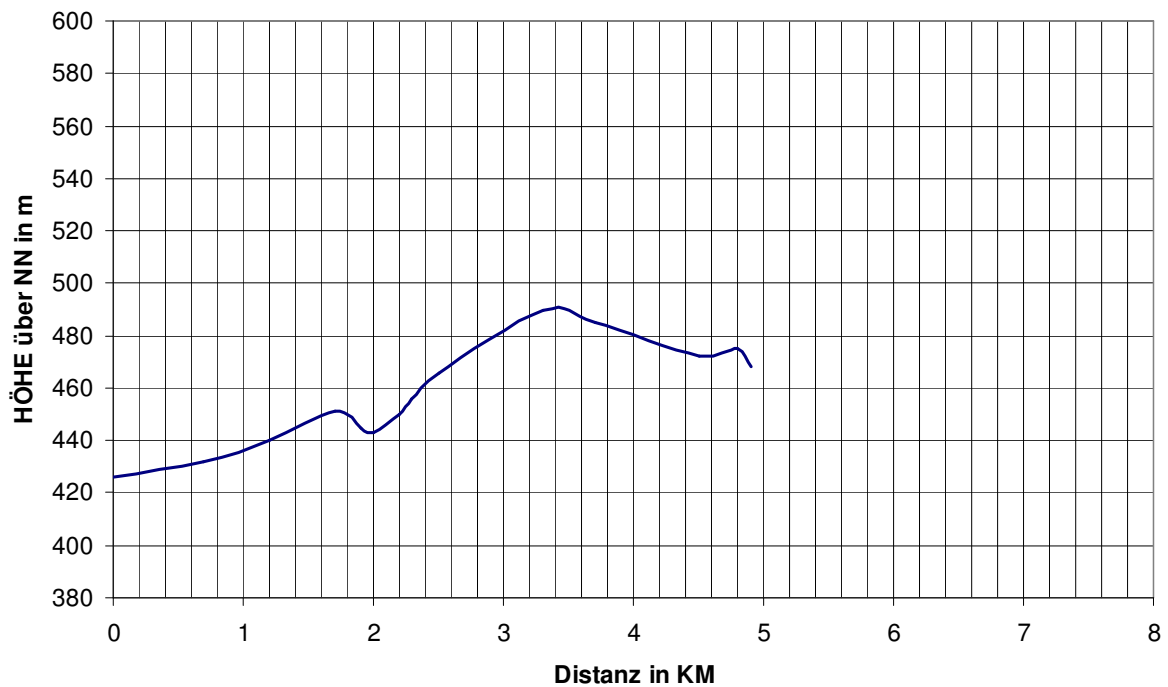
© Klaus Hahn

Strecke 9: Iber -> Röckenricht

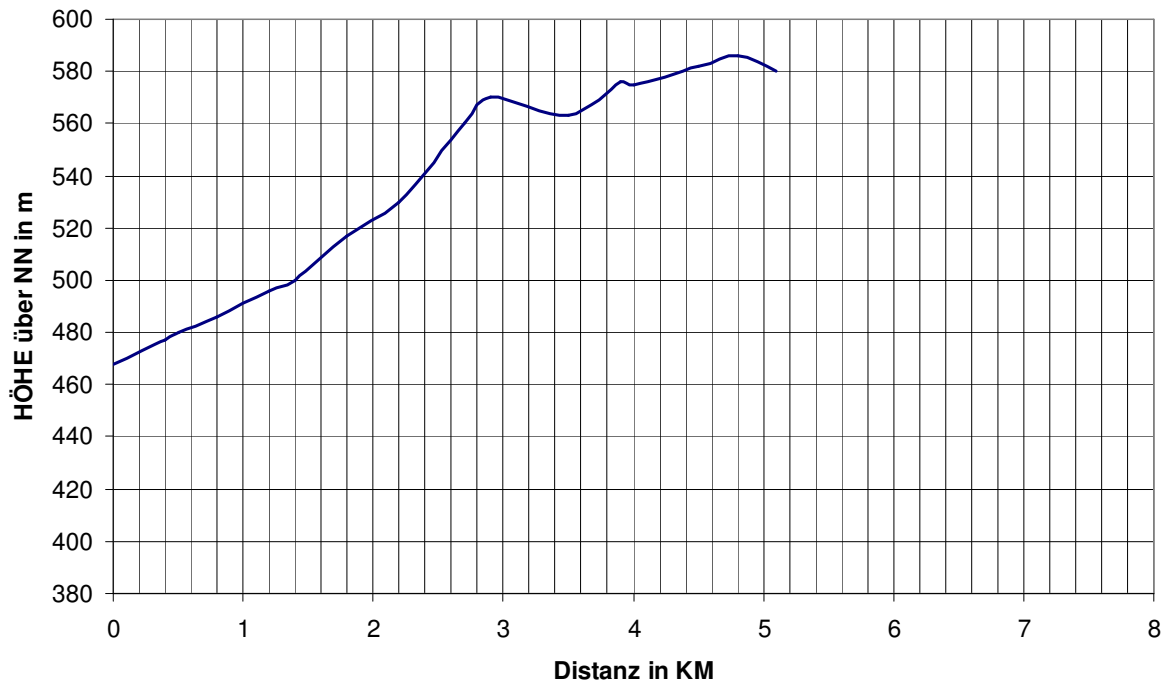


© Klaus Hahn

Strecke 10: Röckenricht -> Oberreinbach



Strecke 11: Oberreinbach -> Edelsfeld



Streckenstatistik:

	Strecke		Länge in km	Höhenmeter	
	von	nach		ansteigend	abfallend
1	Holzhammer	Kemnath a.B.	7,4	127	29
2	Kemnath a.B.	Sitzambuch	1,8	10	43
3	Sitzambuch	Schnaittenbach	6,8	49	99
4	Schnaittenbach	Hirschau	4,6	26	21
5	Hirschau	Burgstall	6,1	78	43
6	Burgstall	Mimbach	3,1	42	84
7	Mimbach	Hahnbach	5,7	74	91
8	Hahnbach	Iber	6,1	68	39
9	Iber	Röckenricht	6,8	86	75
10	Röckenricht	Oberreinbach	4,9	75	33
11	Oberreinbach	Edelsfeld	5,1	126	14
Gesamt:			58,4	761	571

390m: Start in Holzhammer

580m: Ziel in Edelsfeld

586m: Höchster Punkt – Kurz vor Ziel in Edelsfeld

382m: Tiefster Punkt – Hahnbach nach Wechsel