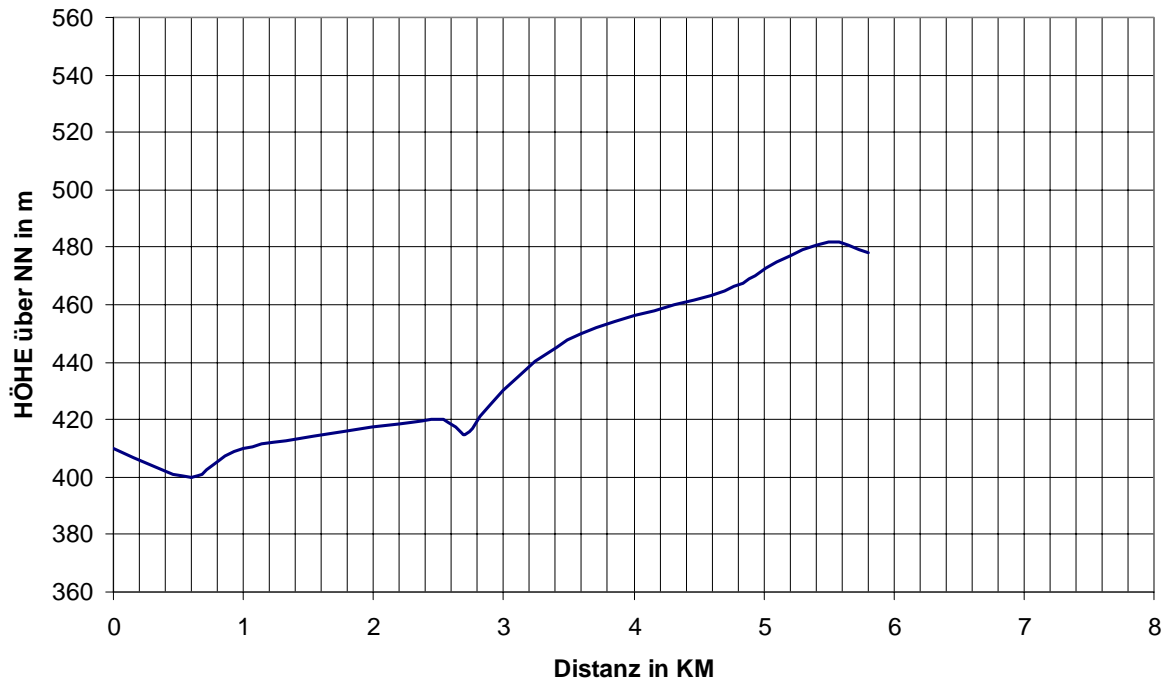


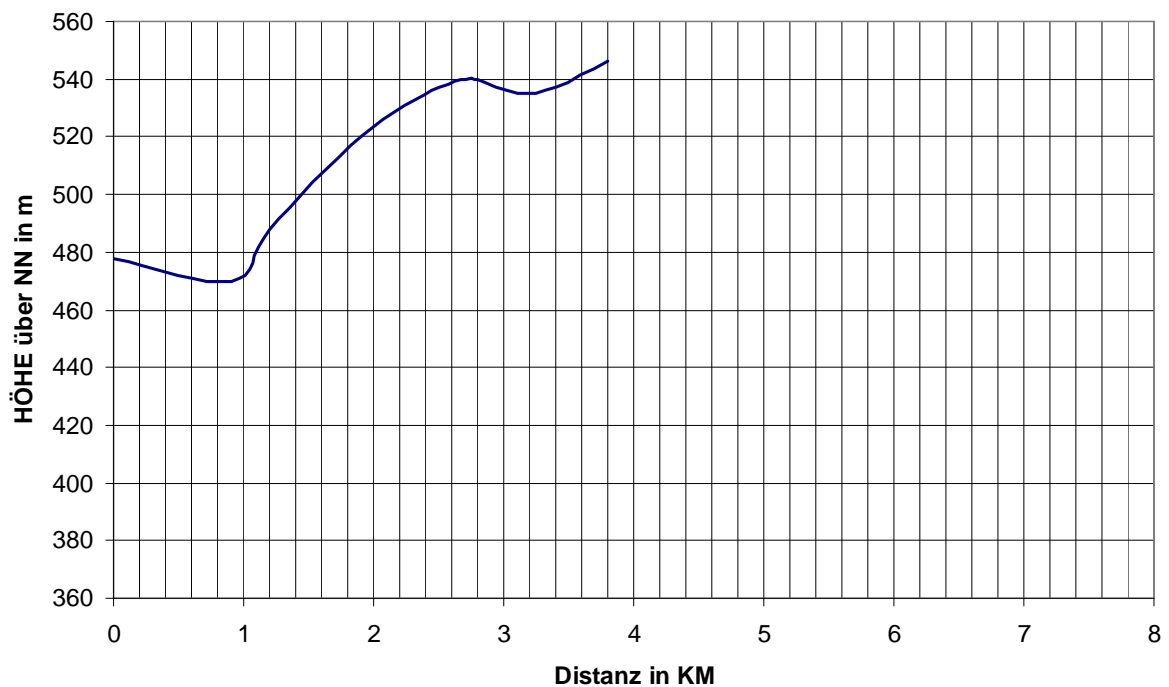
© Klaus Hahn

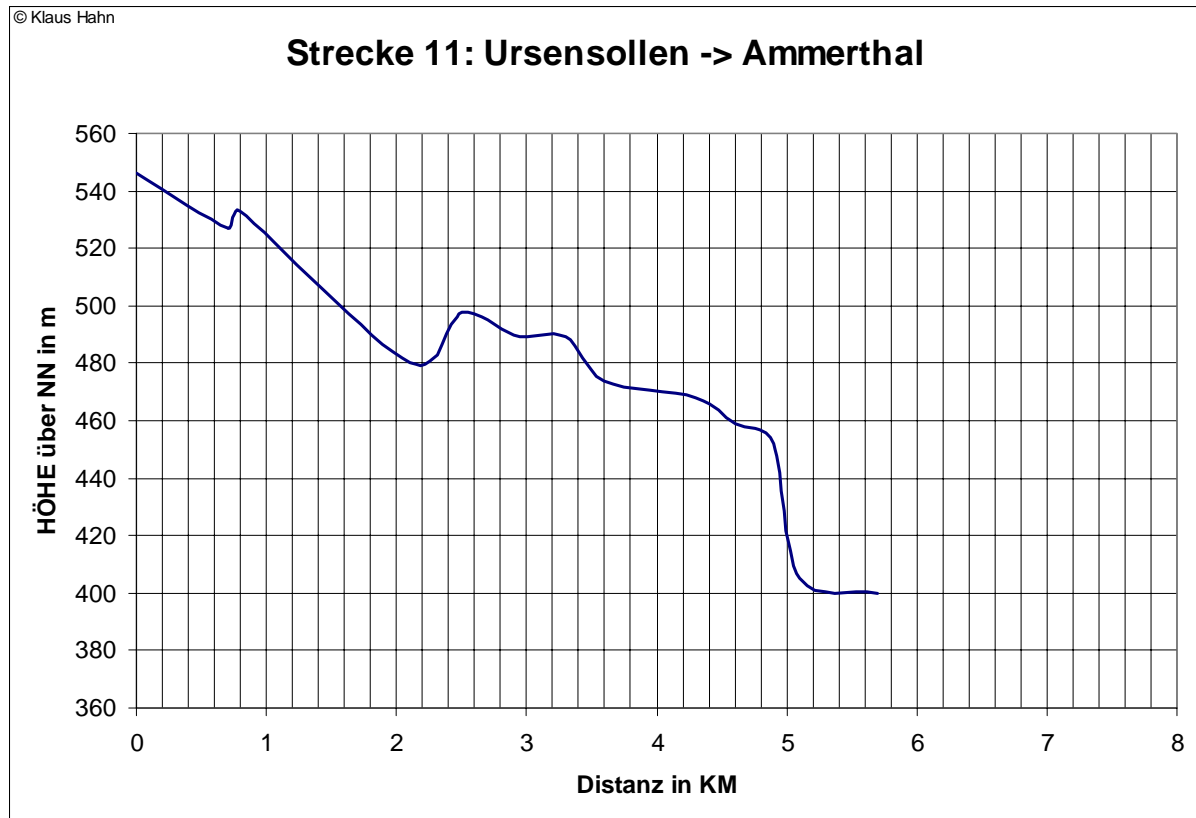
Strecke 9: Köfering -> Oberleinsiedl



© Klaus Hahn

Strecke 10: Oberleinsiedl -> Ursensollen





Streckenstatistik:

	Strecke		Länge in km	Höhenmeter	
	von	nach		ansteigend	abfallend
1	Heimhof	Allersburg	5,1	53	78
2	Allersburg	Mendorferbuch	6,7	184	95
3	Mendorferbuch	Winbuch	7,1	120	139
4	Winbuch	Rieden	7,1	120	220
5	Rieden	Ensdorf	1,9	5	5
6	Ensdorf	Theuern	7,1	10	8
7	Theuern	Haselmühl	4,4	10	4
8	Haselmühl	Köfering	3,9	57	25
9	Köfering	Oberleinsiedl	5,8	87	19
10	Oberleinsiedl	Ursensollen	3,8	81	13
11	Ursensollen	Ammerthal	5,7	24	170
Gesamt:			58,6	751	776

425m: Start in Heimhof

400m: Ziel in Ammerthal

546m: Höchster Punkt in Ursensollen (Wechsel Str. 10 -> Str.11)

370m: Tiefster Punkt im Vilstal (Rieden)