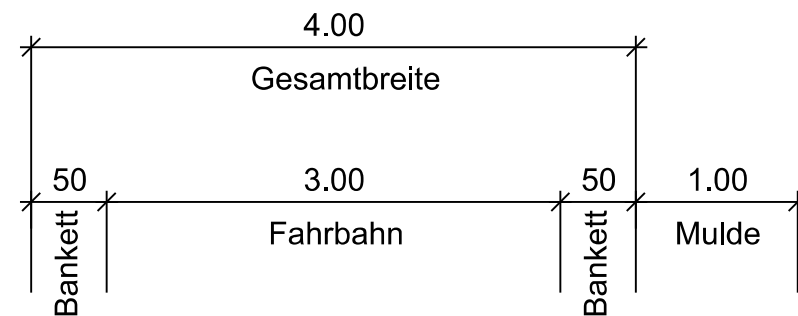
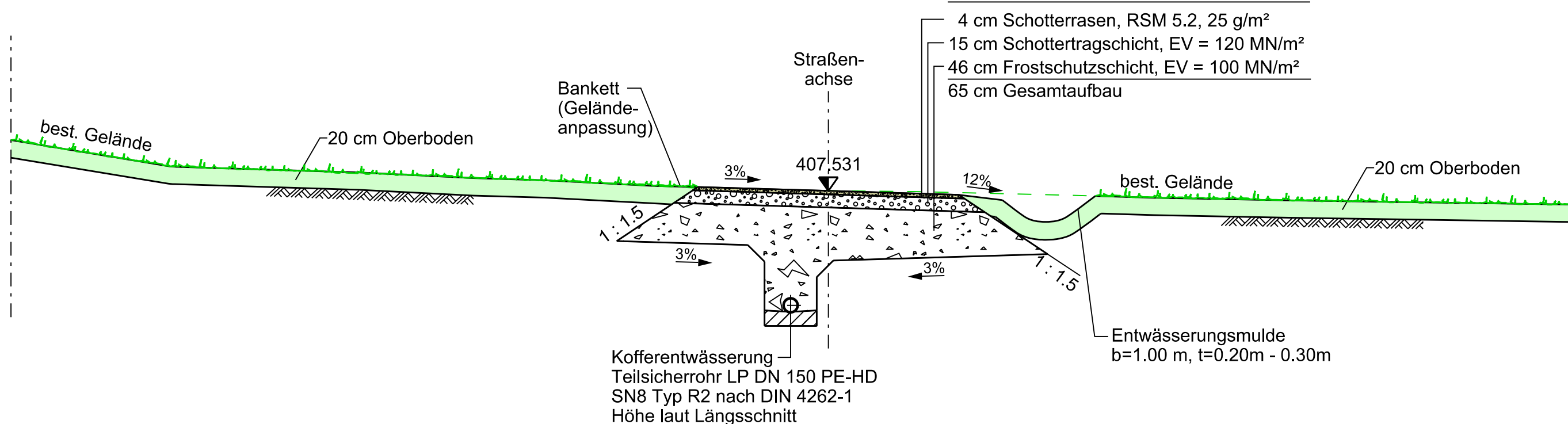


Querschnitt bei Station 0+020.000

ZUFAHRTSWEG



AUFBAU ZUFAHRTSWEG





HFP : Niedernhof 1, Südostgiebelseite, 0.75 m von Ostkante, 0.42 m unter Sockel, 0.18 m über Erde	409.508 m ü. NN
Michelfeld, Auerbacher Straße 12, Straßenseite, 0.92 m von Westkante, 0.25 m unter Sockel, 0.33 m über Asphalt	407.367 m ü. NN
Michelfeld, Am Flembach 5, Straßenseite, 0.69 m von Ostkante, 0.79 m unter Sockel, 0.10 m über Kies	411.052 m ü. NN

Änderung	Datum	Zeichen	Freigabe

Wasserwirtschaftsamt Weiden Am Langen Steg 5 92637 Weiden i. d. Opf.	Verzeichnis:	t:\mis\projekt\15002\	
	Datei/Modell:	Plot_QU_Zufahrtsweg	
	Anlage:	9	
	Plan-Nr.:	9,8	
WASSERRECHTSVERFAHREN	gezeichnet:	August 2023	We/Gr
	geprüft:	August 2023	Wolf

Hochwasserschutz und ökologischer Ausbau des Flembachs in Michelfeld, Stadt Auerbach	Querschnitt	
	Zufahrtsweg bei Station 0+020.000	
	Maßstab: 1 : 50	

 ING.-GESELLSCHAFT FÜR DAS BAUWESEN JOSEF WOLF & SÖHNE GmbH Anzensteinstraße 10 95478 Kemnath Tel (09642) 9200-0 Fax 9200-21 info@planungsguppe-wolf.de	 WASSERWIRTSCHAFTSAMT WEIDEN MATHIAS ROSENMÜLLER Am Langen Steg 5 92637 Weiden i. d. Opf. Tel (0961) 304-499 Fax 304-400 poststelle@wwa-wen-bayern.de		
01. August 2023 Datum	gez. Stefan Wolf Vorhabensträger	01. August 2023 Datum	gez. Mathias Rosenmüller, Ltd. Baudirektor Behördenleiter Vorhabensträger