
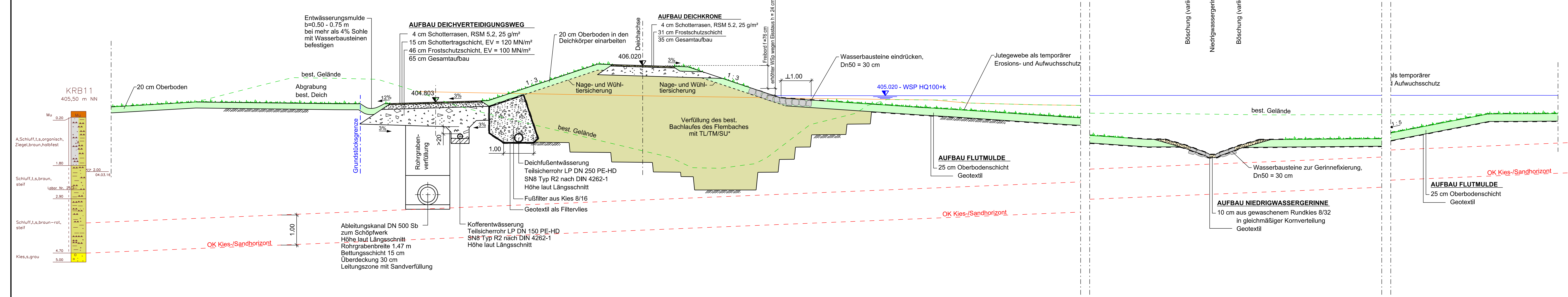
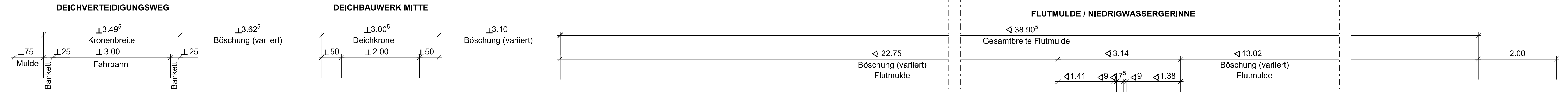


# Querschnitt bei Station 0+50.000



HFP : Niedernhof 1, Südostgiebelseite, 0,75 m von Ostkante, 409.508 m ü. NN  
 0,42 m unter Sockel, 0,18 m über Erde  
 Michelfeld, Auerbacher Straße 12, Straßenseite, 0,92 m von Westkante, 407.367 m ü. NN  
 0,25 m unter Sockel, 0,33 m über Asphalt  
 Michelfeld, Am Flembach 5, Straßenseite, 0,69 m von Ostkante, 411.052 m ü. NN  
 0,79 m unter Sockel, 0,10 m über Kies

Änderung	Datum	Zelchen	Freigabe

**Wasserwirtschaftsamt Weiden**  
 Am Langen Steg 5  
 92637 Weiden i. d. Opf.

**WASSERRECHTSVERFAHREN**

**Hochwasserschutz und ökologischer Ausbau des Flembachs in Michelfeld, Stadt Auerbach**

**Querschnitt**  
 Deichbauwerk Mitte bei Station 0+50.000  
 Maßstab: 1 : 50

<p>ING-GESellschaft FÜR DAS Bauwesen          JOSEF WOLF &amp; SOHNE GmbH          Anzensteinstraße 10          92478 Kemnath          Tel 09642 9200-0 Fax 9200-21          info@planungsguppe-wolf.de</p>	<p>WASSERWIRTSCHAFTSAMT WEIDEN          MATTHIAS ROSENMÜLLER          Am Langen Steg 5          92637 Weiden i. d. Opf.          Tel 0961 304-499 Fax 304-400          poststelle@wwa-weiden.de</p>
01. August 2023 Datum gez. Stefan Wolf Vorhabensträger	01. August 2023 Datum gez. Mathias Rosenmüller, Lid. Baudirektor Behördenleiter Vorhabensträger