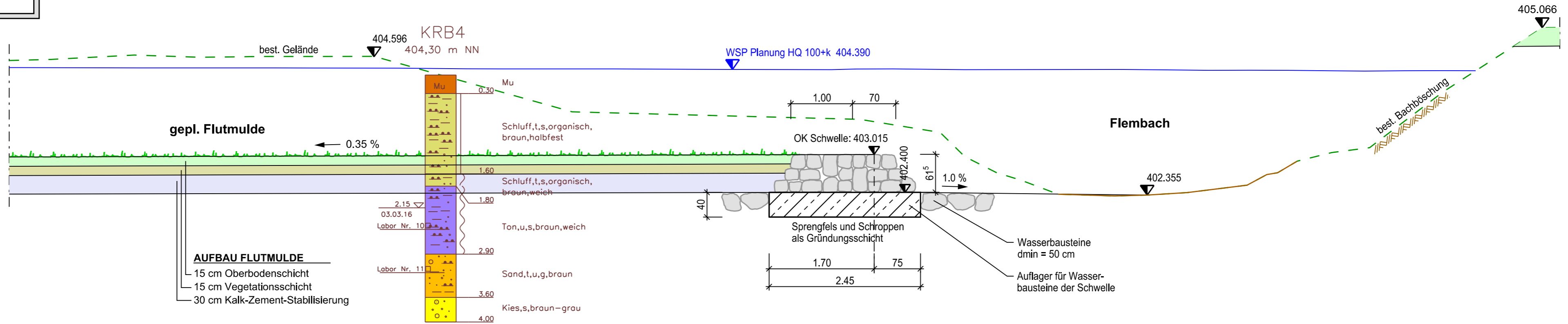
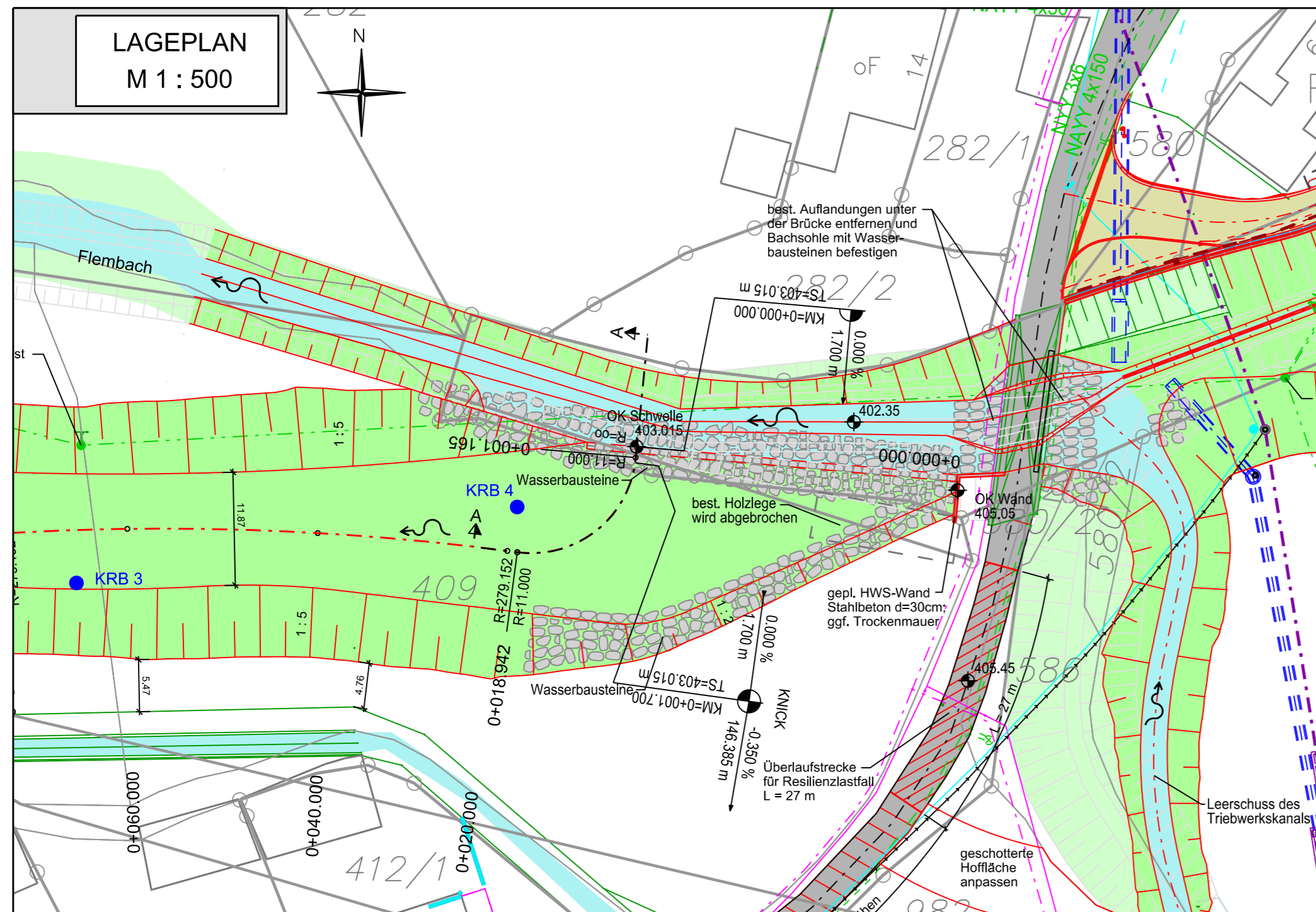


SCHNITT A - A  
M 1 : 50

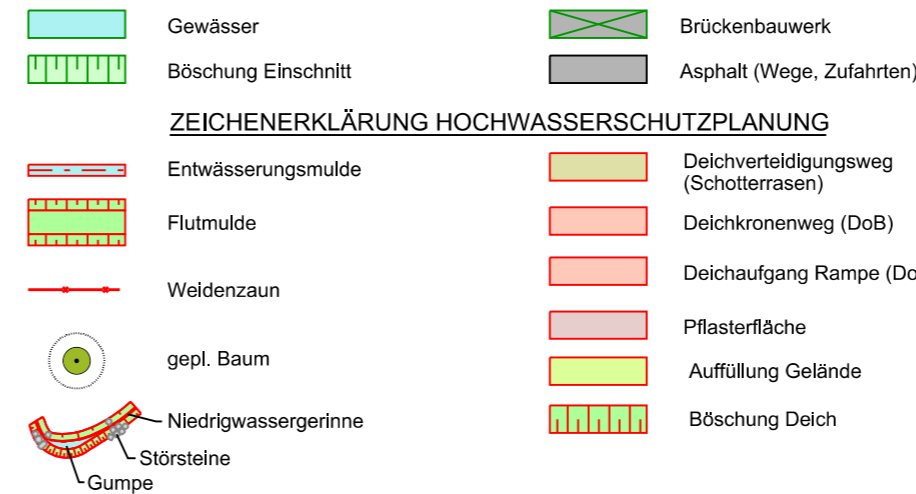


**AUFBAU FLUTMULDE**  
 15 cm Oberbodenschicht  
 15 cm Vegetationsschicht  
 30 cm Kalk-Zement-Stabilisierung

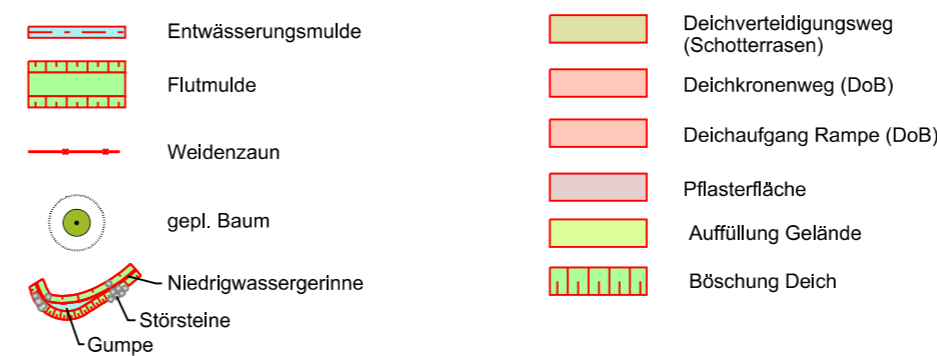
LAGEPLAN  
M 1 : 500



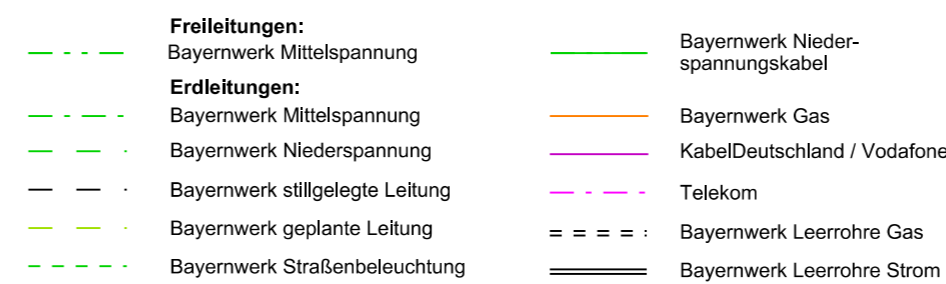
ZEICHENERKLÄRUNG BESTAND



ZEICHENERKLÄRUNG HOCHWASSERSCHUTZPLANUNG



ZEICHENERKLÄRUNG DER BESTEHENDEN SPARTEN



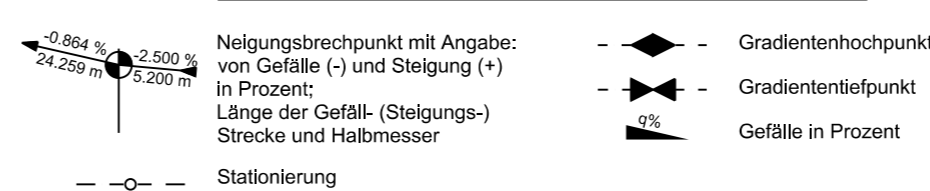
ZEICHENERKLÄRUNG DER BESTEHENDEN LEITUNGEN



ZEICHENERKLÄRUNG DER GEPLANTEN LEITUNGEN



ZEICHENERKLÄRUNG DER STRASSENBSCHRIFTUNG



|                                                                                                                |                 |
|----------------------------------------------------------------------------------------------------------------|-----------------|
| HFP : Niedernhof 1, Südostgiebelseite, 0.75 m von Ostkante, 0.42 m unter Sockel, 0.18 m über Erde              | 409.508 m ü. NN |
| Michelfeld, Auerbacher Straße 12, Straßenseite, 0.92 m von Westkante, 0.25 m unter Sockel, 0.33 m über Asphalt | 407.367 m ü. NN |
| Michelfeld, Am Flembach 5, Straßenseite, 0.69 m von Ostkante, 0.79 m unter Sockel, 0.10 m über Kies            | 411.052 m ü. NN |

| Änderung | Datum | Zeichen | Freigabe |
|----------|-------|---------|----------|
|          |       |         |          |

|                                                                                                                         |  |                                                                                            |
|-------------------------------------------------------------------------------------------------------------------------|--|--------------------------------------------------------------------------------------------|
| <b>Wasserwirtschaftsamt Weiden</b><br>Am Langen Steg 5<br>92637 Weiden i. d. Opf.                                       |  | Verzeichnis: t:\mis\projekt\15002\<br>Datei/Modell: Default<br>Anlage: 11<br>Plan-Nr. 11.9 |
| <b>WASSERRECHTSVERFAHREN</b><br>Hochwasserschutz und ökologischer Ausbau<br>des Flembachs in Michelfeld, Stadt Auerbach |  | gezeichnet: August 2023 We/Gr<br>geprüft: August 2023 Wolf                                 |
| Bauwerksplan<br>Einleitbauwerk Flutmulde West                                                                           |  | Maßstab: 1 : 500/50; 1 : 500                                                               |

|                          |                                     |                          |                                                                                 |
|--------------------------|-------------------------------------|--------------------------|---------------------------------------------------------------------------------|
| 01. August 2023<br>Datum | gez. Stefan Wolf<br>Vorhabensträger | 01. August 2023<br>Datum | gez. Mathias Rosenmüller, Ltd. Baudirektor<br>Behördenleiter<br>Vorhabensträger |
|--------------------------|-------------------------------------|--------------------------|---------------------------------------------------------------------------------|