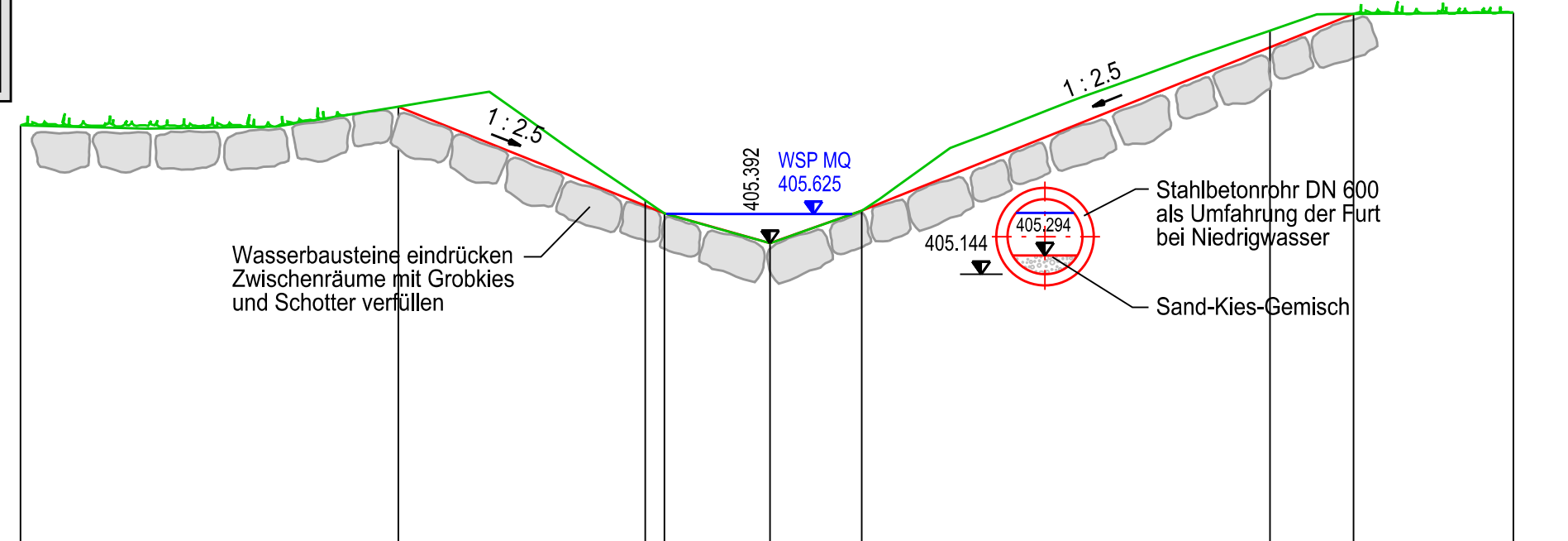


SCHNITT A - A
M 1 : 50

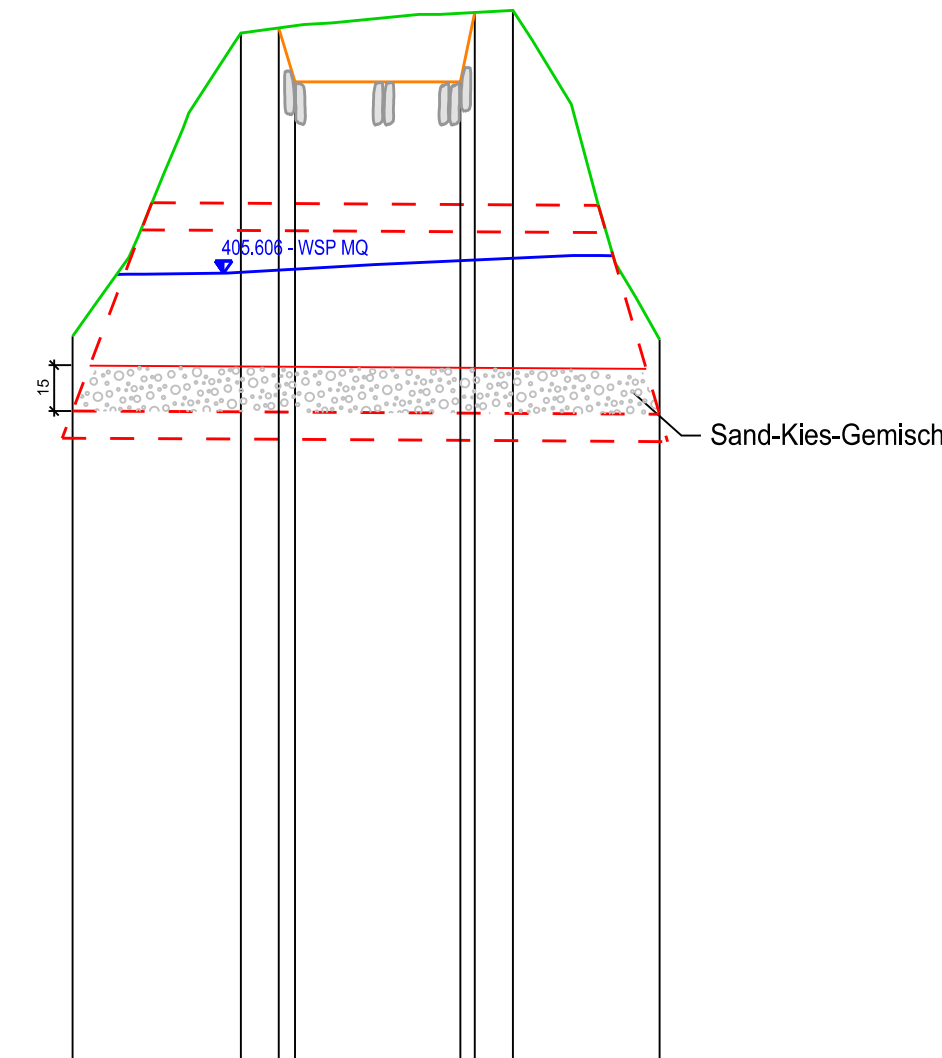


M = 1:50/50
NN 403.00

A-523 CARD-PRJ. 15002-JC	best. Gelände	0.000	406.335	3.025	406.483	5.000	405.734	6.000	405.392	6.734	405.652	10.000	407.091	10.670	407.226	11.950	407.236
	gepl. Gelände			3.025	406.483	5.000	405.693 5.154	405.631	6.000	405.392	6.734	405.652	10.000	406.958	10.670	407.226	

Station 0+000

LÄNGSSCHNITT UMFABRUNG
M 1 : 250/25

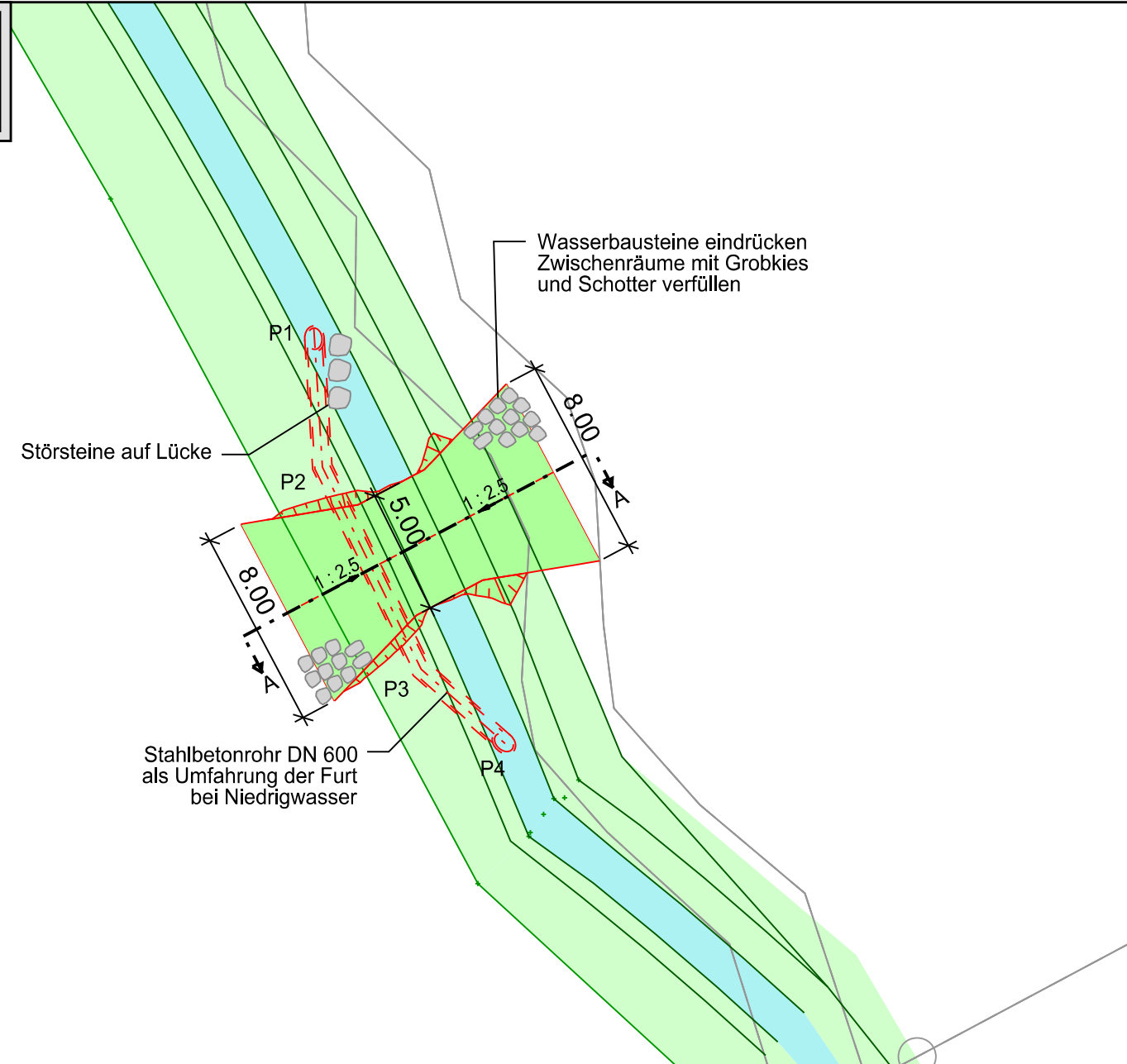
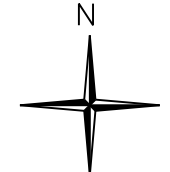


M = 1:250/25
NN 403.00

A-523 Umfahrung Furt CARD-PRJ.: 15002BES (nur best. Gelände) CARD-PRJ.: 15002-JC	GRADIENTE	Punktbezeichnung		P1	P2	P3	P4
		Abstand	m	5.57	9.00	4.85	
		Gesamtlänge	m	19.42			
		Nennweite/Rohrmaterial	---	DN 600 Sb			
		Sohlgefälle	o/oo	0.57			
		best. Gelände	mNN	405.397	406.401	406.474	405.386
		gepl. Gelände	mNN	405.150	406.401 406.447 406.238	406.238 406.468 406.474	405.139
		Sohle Kanal	mNN	405.150	405.147	405.142	405.139
		Kanaltiefe	m	0.00	1.25	1.33	0.00
		STATION		0.000	5.567	14.571	19.418

0+000

LAGEPLAN
M 1 : 250



ZEICHENERKLÄRUNG BESTAND

- Gewässer
- Böschung Einschnitt
- Entwässerungsmulde
- Flutmulde
- Weidenzaun
- gepl. Baum
- Gumppe
- Niedrigwassergerinne
- Störsteine
- Gumppe
- Brückenbauwerk
- Asphalt (Wege, Zufahrten)
- Deichverteidigungsweg (Schotterrasen)
- Deichkronenweg (DoB)
- Deichaufgang Rampe (DoB)
- Pflasterfläche
- Auffüllung Gelände
- Böschung Deich

ZEICHENERKLÄRUNG HOCHWASSERSCHUTZPLANUNG

ZEICHENERKLÄRUNG DER GEPLANTEN LEITUNGEN

- Rohrleitung

HFP : Niedernhof 1, Südostgiebelseite, 0.75 m von Ostkante,
0.42 m unter Sockel, 0.18 m über Erde 409.508 m ü. NN

Michelfeld, Auerbacher Straße 12, Straßenseite, 0.92 m von Westkante,
0.25 m unter Sockel, 0.33 m über Asphalt 407.367 m ü. NN

Michelfeld, Am Flembach 5, Straßenseite, 0.69 m von Ostkante,
0.79 m unter Sockel, 0.10 m über Kies 411.052 m ü. NN

Änderung	Datum	Zeichen	Freigabe

Wasserwirtschaftsamt Weiden Am Langen Steg 5 92637 Weiden i. d. Opf.	Verzeichnis:	t:\mis\projekt\15002\	
	Datei/Modell:	Default	
	Anlage:	11	
	Plan-Nr.:	11.11	
WASSERRECHTSVERFAHREN		gezeichnet:	August 2023
		geprüft:	August 2023
Hochwasserschutz und ökologischer Ausbau des Flembachs in Michelfeld, Stadt Auerbach		Bauwerksplan Furt Ost	
		Maßstab: 1 : 250; 1 : 250/25; 1 : 50	
ING.-GESELLSCHAFT FÜR DAS BAUWESEN JOSEF WOLFF & SÖHNE GmbH Anzensteinstraße 10 95478 Kennnath Tel (09642) 9200-0 Fax 9200-21 info@planungsgruppe-wolf.de	WASSERWIRTSCHAFTSAMT WEIDEN MATHIAS ROSENMÜLLER Am Langen Steg 5 92637 Weiden i. d. Opf. Tel (0961) 304-499 Fax 304-400 poststelle@wwa-wen-bayern.de	01. August 2023	gez. Stefan Wolf
		Datum	Vorhabensträger
		01. August 2023	gez. Mathias Rosenmüller, Ltd. Baudirektor
		Datum	Behördenleiter
			Vorhabensträger