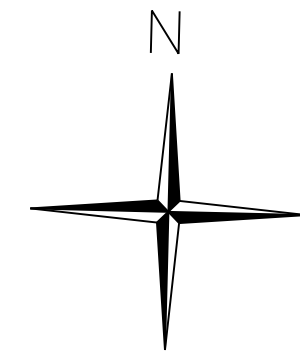
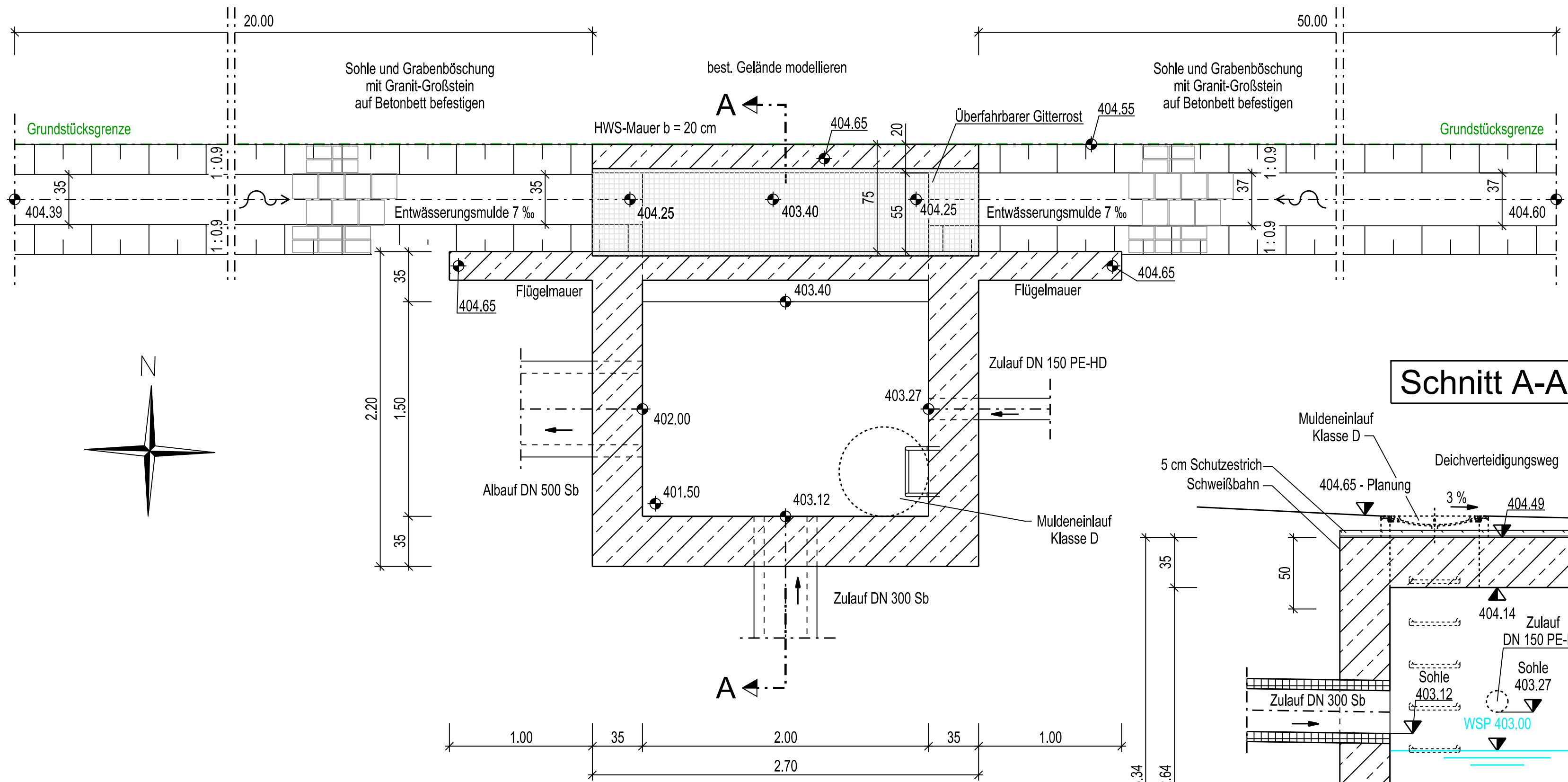
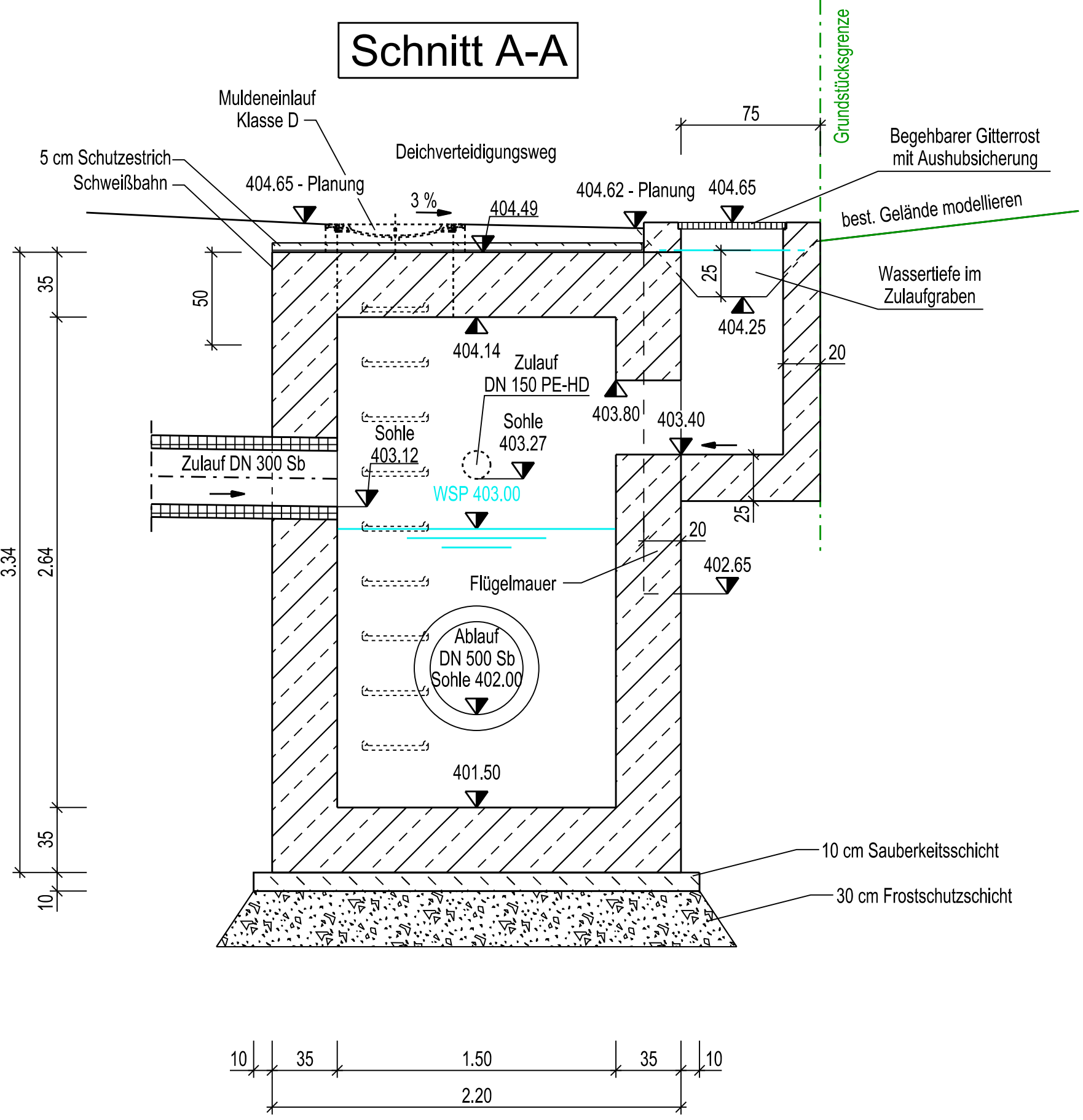


Grundriss



Schnitt A-A



HFP : Niedernhof 1, Südostgiebelseite, 0.75 m von Ostkante, 0.42 m unter Sockel, 0.18 m über Erde 409.508 m ü. NN

Michelfeld, Auerbacher Straße 12, Straßenseite, 0.92 m von Westkante, 0.25 m unter Sockel, 0.33 m über Asphalt 407.367 m ü. NN

Michelfeld, Am Flembach 5, Straßenseite, 0.69 m von Ostkante, 0.79 m unter Sockel, 0.10 m über Kies 411.052 m ü. NN

Änderung	Datum	Zelchen	Freigabe

Wasserwirtschaftsamt Weiden Am Langen Steg 5 92637 Weiden i. d. Opf.	Verzeichnis: t:\mis\projekt\15002\
	Datei/Modell: Plot Einlaufbauwerk
	Anlage: 11
Plan-Nr. 11.12	gezeichnet: August 2023 Schwab
geprüft: August 2023 Wolf	
WASSERRECHTSVERFAHREN	
Hochwasserschutz und ökologischer Ausbau des Flembachs in Michelfeld, Stadt Auerbach	
Bauwerksplan Einlaufbauwerk S01	
Maßstab: 1 : 25	

 ING.-GESELLSCHAFT FÜR DAS BAUWESEN JOSEF WOLF & SÖHNE GmbH Anzensteinstraße 10 95478 Kemnath Tel (09842) 9200-0 Fax 9200-21 info@planungsgruppe-wolf.de	 WASSERWIRTSCHAFTSAMT WEIDEN MATHIAS ROSENMÜLLER Am Langen Steg 5 92637 Weiden i. d. Opf. Tel (0981) 304-499 Fax 304-400 poststelle@wwa-wen-bayern.de
01. August 2023 Datum	gez. Stefan Wolf Vorhabensträger
01. August 2023 Datum	gez. Mathias Rosenmüller, Ltd. Baudirektor Behördenleiter