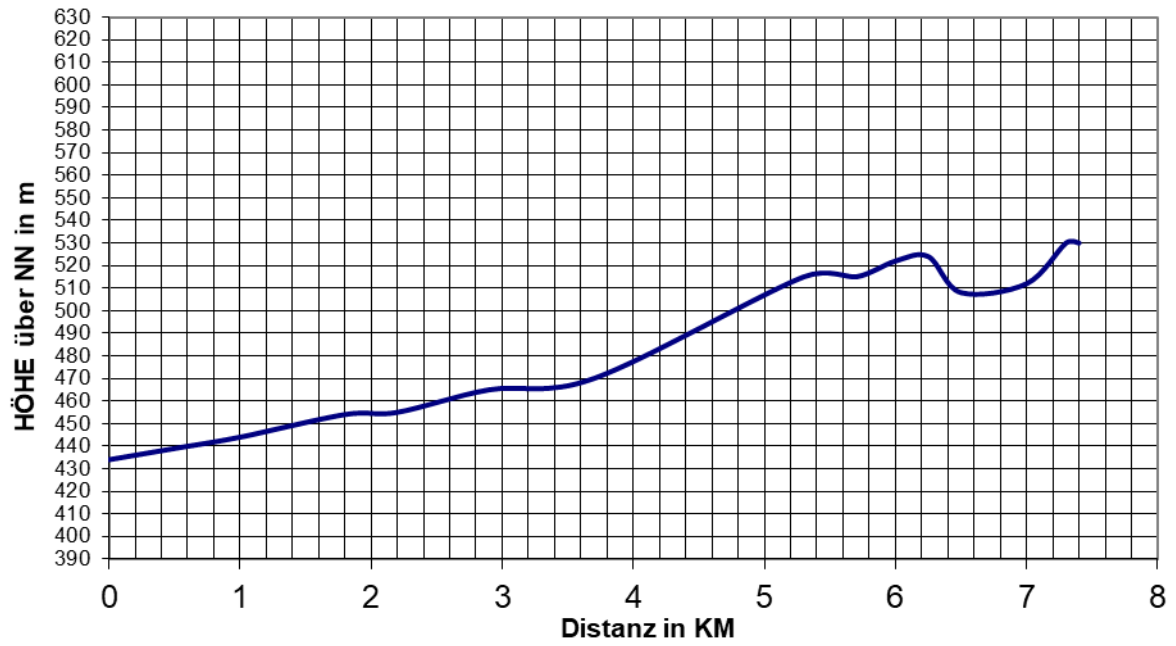


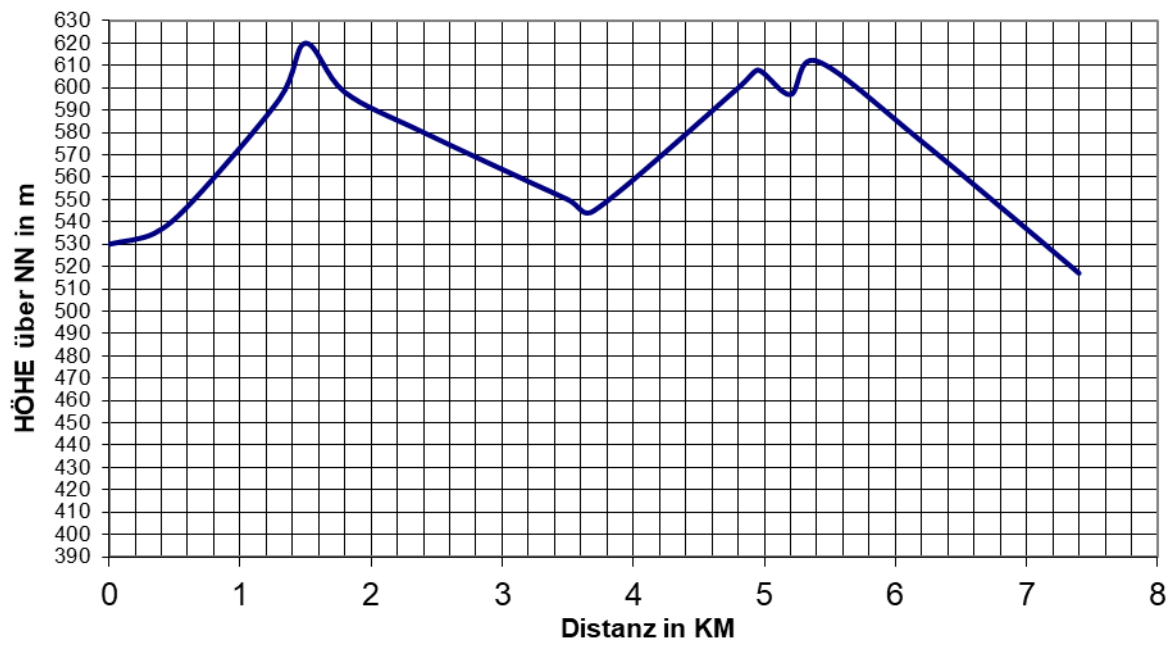
© KH

Strecke 1: Kastl -> Schwend



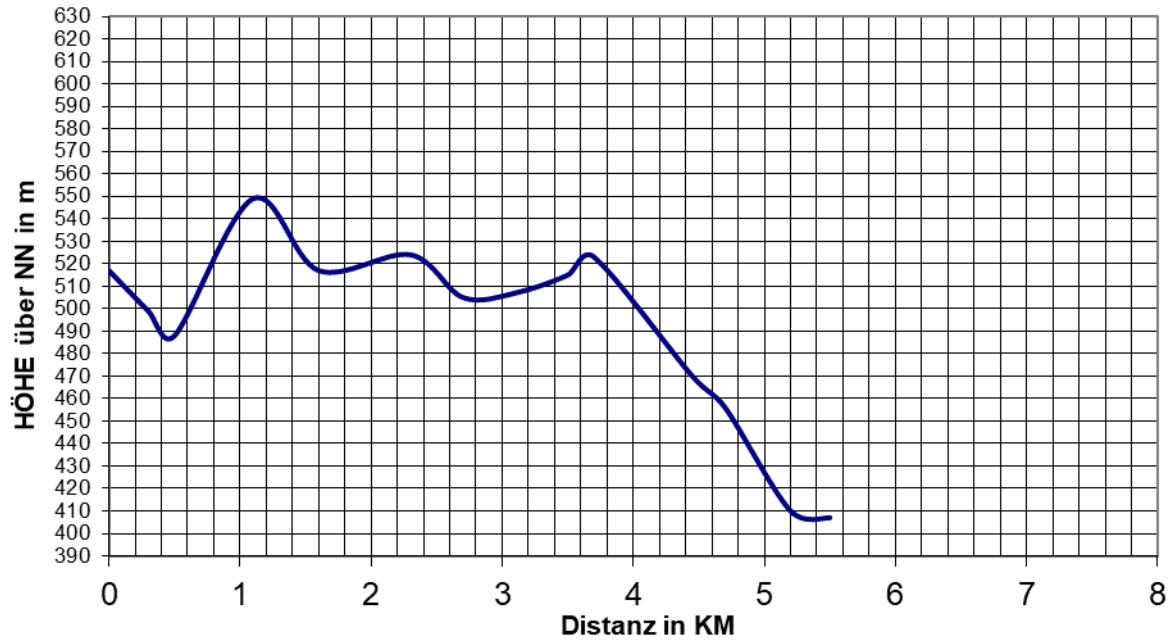
© KH

Strecke 2: Schwend -> Fürnried



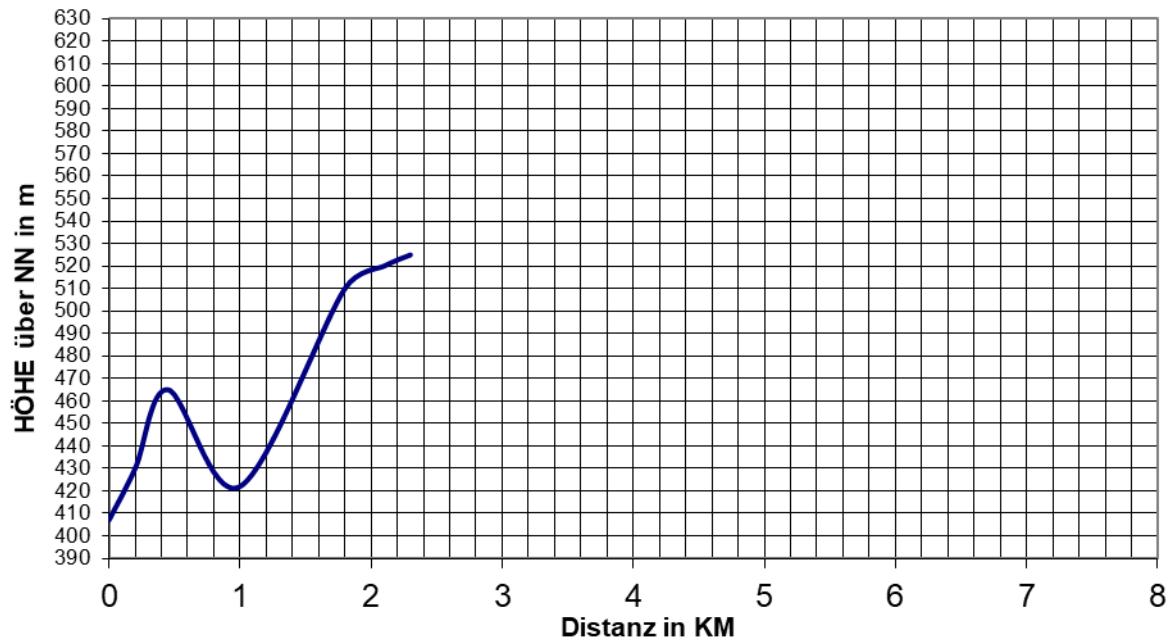
© KH

Strecke 3: Fürnried-> Högen



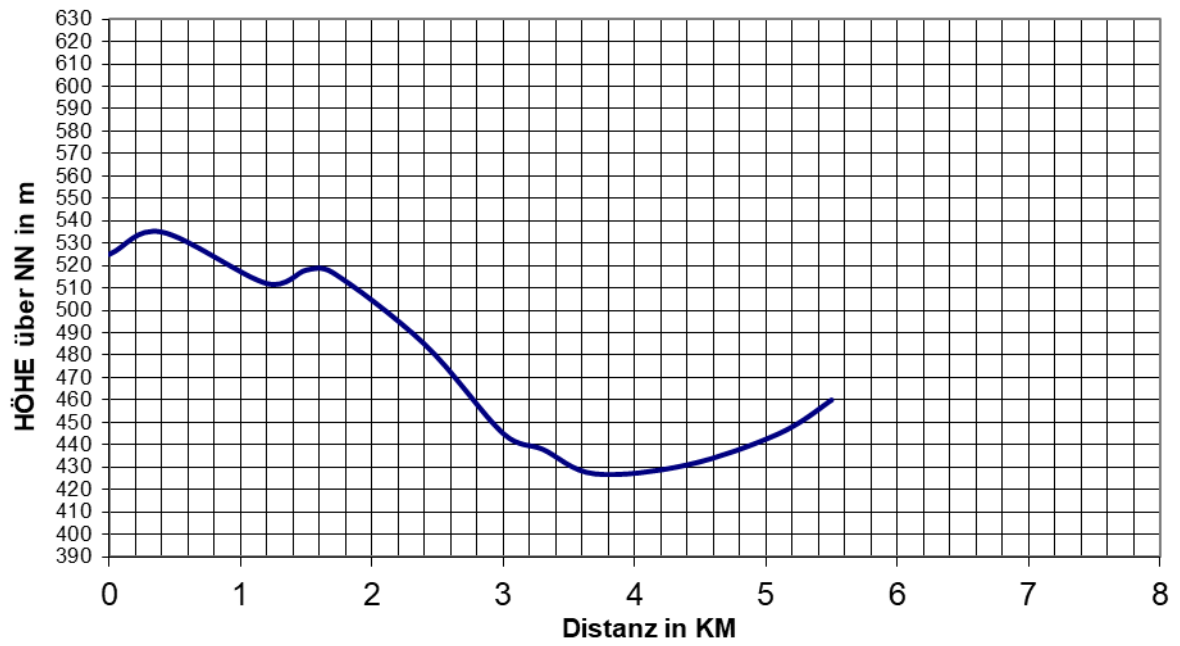
© KH

Strecke 4: Högen-> Ernhill



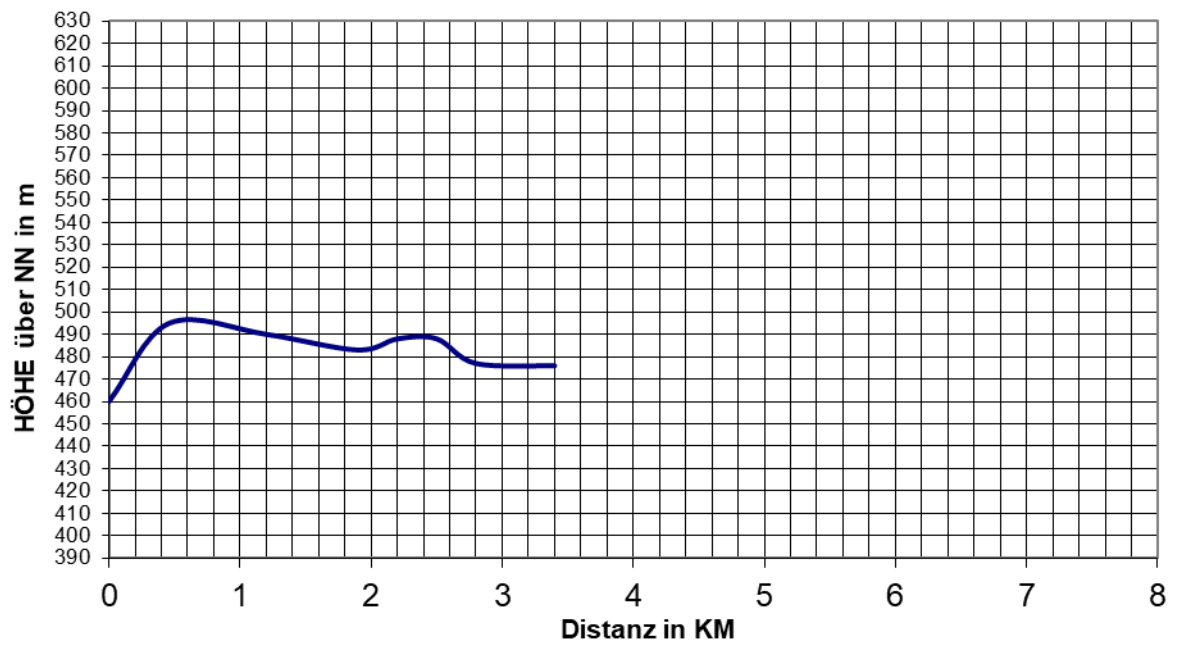
© KH

Strecke 5: Ernhüll-> Neukirchen



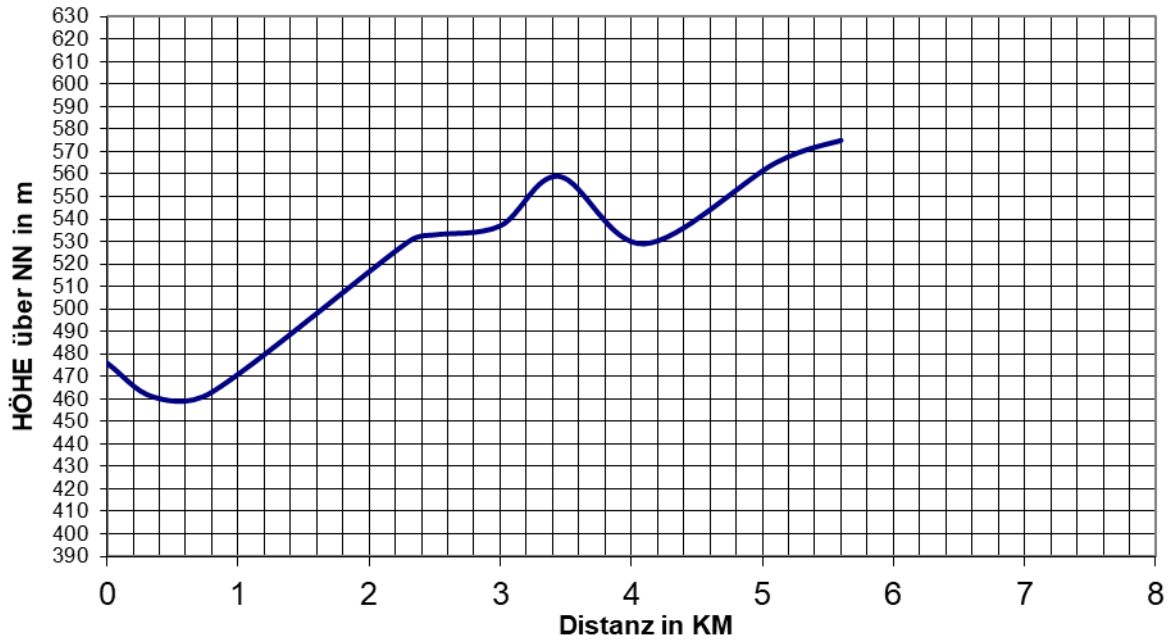
© KH

Strecke 6: Neukirchen-> Holnstein



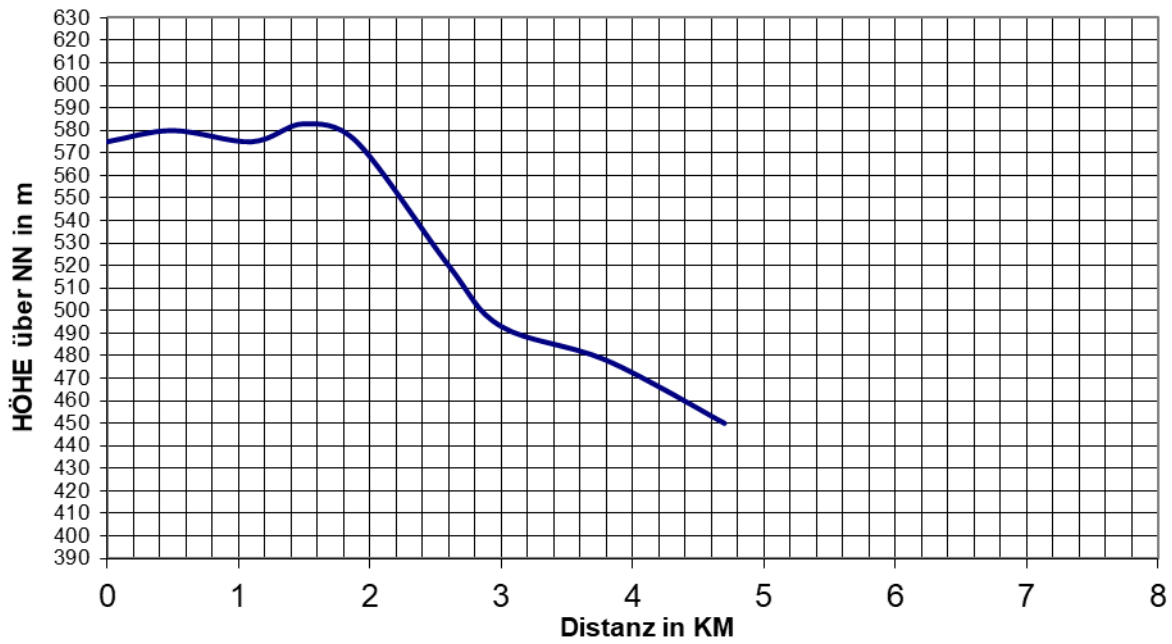
© KH

Strecke 7: Holnstein-> Edelsfeld



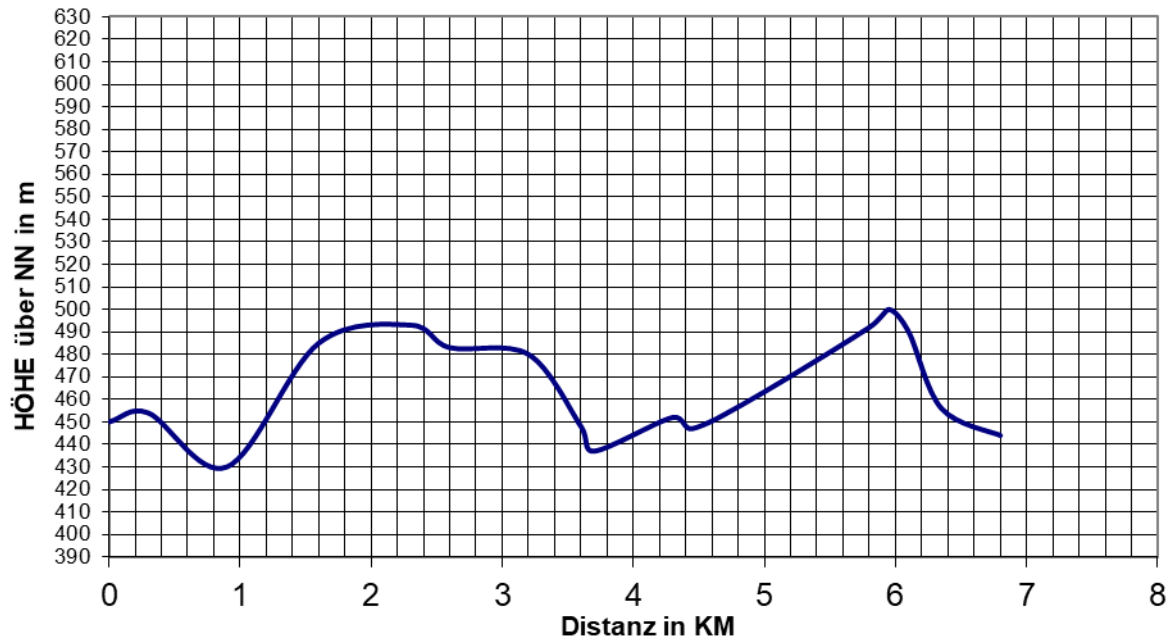
© KH

Strecke 8: Edelsfeld-> Großalbershof



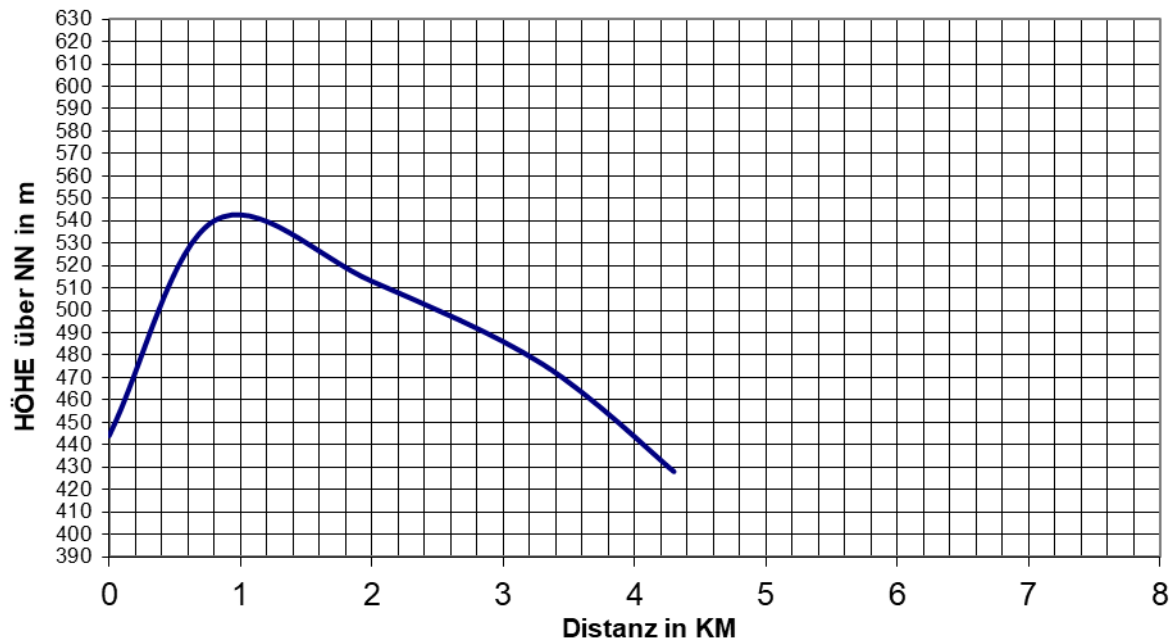
© KH

Strecke 9: Großalbershof-> Weißenberg

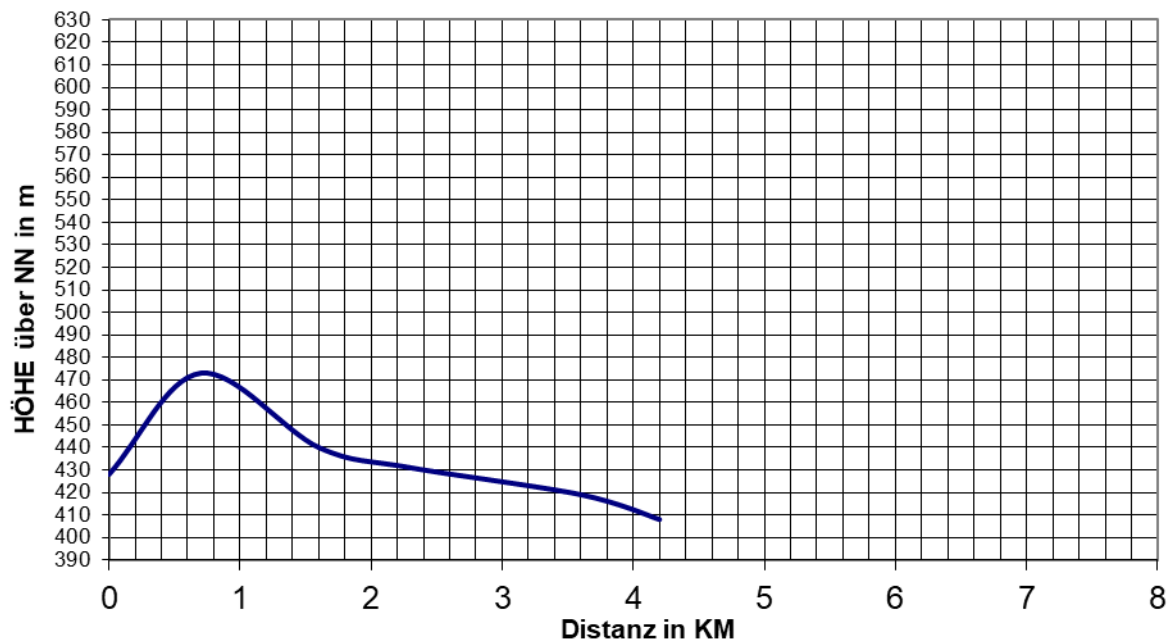


© KH

Strecke 10: Weißenberg-> Unterweißbach



© KH

Strecke 11: Unterweißenbach-> SchlichtStreckenstatistik:

	Strecke		Länge in km	Höhenmeter	
	von	nach		ansteigend	abfallend
1	Kastl	Schwend	7,4	112	16
2	Schwend	Fürnried	7,4	168	181
3	Fürnried	Högen	5,5	86	196
4	Högen	Ernhüll	2,3	161	43
5	Ernhüll	Neukirchen	5,5	49	114
6	Neukirchen	Holnstein	3,4	40	24
7	Holnstein	Edelsfeld	5,6	144	45
8	Edelsfeld	Großalbershof	4,7	13	138
9	Großalbershof	Weißenberg	6,8	135	141
10	Weißenberg	Unterweißenbach	4,3	96	112
11	Unterweißenbach	Schlicht	4,2	45	65
Gesamt:			57,1	1049	1075

434m: Start in Kastl

408m: Ziel in Schlicht

620m: Höchster Punkt – Strecke 2 – Schwend

407m: Tiefster Punkt – Strecke 3/4 – Högen