



KREISAMTSBLATT

Amtliches Veröffentlichungsorgan des Landkreises Amberg-Sulzbach

Herausgeber: Landkreis Amberg-Sulzbach · Schriftleitung: Landrat Armin Nentwig

Landkreis Amberg-Sulzbach
Schlossgraben 3
92224 Amberg

Sprechzeiten:

Mo., Di., Do. 08:00 - 16:00 Uhr
Mi., Fr. 08:00 - 12:00 Uhr

Telefon: (0 96 21) 39-0
Telefax: (0 96 21) 39-6 98

sowie nach Terminvereinbarung

Bankverbindungen:

Sparkasse Amberg-Sulzbach, Konto-Nr. 190 000 018, BLZ 752 500 00
Volksbank-Raiffeisenbank Amberg eG, Konto-Nr. 643 3103, BLZ 752 900 00
Postgiro Nürnberg, Konto-Nr. 175 77-858, BLZ 760 100 85

E-Mail: poststelle@amberg-sulzbach.de

Das Amtsblatt ist auch als pdf-Datei veröffentlicht unter: www.amberg-sulzbach.de/amtsblatt

Donnerstag, 14.02.2008

Nr. 4

INHALTSVERZEICHNIS

	Seite
Personalausschusssitzung	43
Öffentliche Ausschreibung nach VOB/A	44
Verordnung zur Änderung der Kreisverordnung über den Schutz von Landschaftsteilen im Landkreis Sulzbach-Rosenberg vom 24. Januar 2008	46
Verordnung zur Änderung der Kreisverordnung über den Schutz von Landschaftsteilen im Landkreis Amberg vom 24. Januar 2008	48

Personalausschusssitzung

Am Mittwoch, 27.02.2008, 15:00 Uhr, findet im Landratsamt, kleiner Sitzungssaal -Zeughaus- in Amberg eine nichtöffentliche Personalausschusssitzung statt

11, 13.02.2008

Öffentliche Ausschreibung nach VOB/A

- a) Auftraggeber: Stadt Auerbach
Oberer Marktplatz 1,
91275 Auerbach i. OPf.
Telefon: 09643-20 0
Telefax: 09643-20 35
email Stadt.Auerbach@auerbach.de
- b) Öffentliche Ausschreibung:
Baumaßnahme: VOB/A
Generalsanierung – Hallenbad Auerbach /
BA I,
- c) Art des Auftrages: Ausführung von Bauleistungen
- d) Ort der Ausführung: Neuhauser Straße 1
91275 Auerbach in der OPf.
- e) Bauleistungen:
- | VN | Gewerk | DIN | Schutzgebühr | Eröffnungstermin |
|--|---|--------|--------------|-----------------------------|
| Generalsanierung – Hallenbad Auerbach / BA I | | | | |
| 01 | Abbrucharbeiten | | 25 € | 05.03.2008 11 ⁰⁰ |
| 02 | Betonerhaltungsarbeiten | 18 349 | 25 € | |
| 03 | Abdichtungsarbeiten | 18 451 | 25 € | 05.03.2008 11 ¹⁵ |
| 04 | Estricharbeiten | 18 553 | 25 € | |
| 11 | Metallbauarbeiten - Fassaden | 18 360 | 35 € | 05.03.2008 11 ³⁰ |
| 50 | Raumlufttechnische Anlagen | 18 379 | 30 € | 05.03.2008 11 ⁴⁵ |
| 51 | Heizanlagen und zentrale
Wassererwärmungsanlagen | 18 380 | 30 € | 05.03.2008 12 ⁰⁰ |
| 52 | Gas, Wasser, und Entwässerungsanlagen
innerhalb von Gebäuden | 18 381 | 25 € | 05.03.2008 12 ¹⁵ |
| 53 | Dämmarbeiten an technischen Anlagen | 18 421 | 25 € | 03.03.2008 12 ³⁰ |
- f) Aufteilung in Lose: nein
- g) Erbringen von Planungsleistungen: nein
- h) Ausführungsfrist:
Baubeginn April 2008 (Gesamtobjekt)
Fertigstellung September 2008 (Gesamtobjekt)
Einzelfristen siehe Verdingungsunterlagen
- i) Anforderung der Verdingungsunterlagen
13.02.2008 bis 26.02.2008
Anschrift siehe a)
Öffnungszeiten: Mo.-Fr. 8⁰⁰ - 12⁰⁰ Uhr
Mo.-Di. 14⁰⁰ - 16³⁰ Uhr / Do. 14 00 - 18 00 Uhr
- j) Kostenbetrag für Verdingungsunterlagen: siehe c)
Zahlungsweise: : bar : Scheck : Banküberweisung
Empfänger: Stadt Auerbach
Sparkasse Auerbach, BLZ 753 519 60,
Konto 200 451
- Hinweis: Die Verdingungsunterlagen werden nur versandt, wenn der Nachweis über die Einzahlung vorliegt. Das eingezahlte Entgelt wird nicht erstattet.**
- k) Ende der Angebotsfrist: 05.03.2003 - 11⁰⁰ Uhr,
bzw. jeweils rechtzeitig vor Eröffnungstermin

- l) Angebote sind zu richten an: Stadt Auerbach
Oberer Marktplatz 1
91275 Auerbach i. OPf.
Die Angebote sind in einem fest verschlossenem Umschlag mit der Aufschrift "**Angebot über für „Generalsanierung – Hallenbad Auerbach / BA I“**" einzureichen.
- m) Das Angebot ist abzufassen in: deutsch
- n) Bei der Öffnung der Angebote dürfen anwesend sein: Bieter und Ihre Bevollmächtigten
- o) Angebotseröffnung: siehe e)
Anschrift a)
- p) Geforderte Sicherheiten: Auftragssumme über 250.000,00 €
Vertragserfüllungs- und Gewährleistungsbürgschaft in Höhe von 5 v. H. der Auftragssumme.

Auftragssumme unter 250.000,00 €
Gewährleistungsbürgschaft in Höhe von 5 v. H. der Auftragssumme.
- q) Zahlungsbedingungen: gemäß Verdingungsunterlagen
- r) Rechtsform von Bietergemeinschaften: Gesamtschuldnerisch haftend mit bevollmächtigtem Vertreter
- s) Geforderte Eignungsnachweise: Der Bieter hat zum Nachweis seiner Fachkunde, Leistungsfähigkeit und Zuverlässigkeit Angaben zu machen § 8 Nr. 3 (1) Buchstabe b, c, f, VOB/A
Der Bieter hat eine Bescheinigung der Berufsgenossenschaft vorzulegen. Bieter, die nicht ihren Sitz in der Bundesrepublik Deutschland haben, haben eine Bescheinigung des für sie zuständigen Versicherungsträgers vorzulegen.
- t) die Bindefrist endet am: 04.04.2008
- w) Auskünfte erteilt: Stadt Auerbach
Oberer Marktplatz 1
91275 Auerbach i. OPf.
Telefon: 09643 - 20 0
Telefax: 09643 - 20 35
email Stadt.Auerbach@auerbach.de
- Allg. Fach-/Rechtsaufsicht (§ 31 VOB/A): Regierung der Oberpfalz
Emmeramsplatz 8
93047 Regensburg
Telefon: 0941 - 5680 0
Telefax: 0941 - 5680 199
email poststelle@reg-opf.bayern.de
- Auerbach, den 04.02.2008 Stadt Auerbach

Ott
1. Bürgermeister
-

**Vollzug der Naturschutzgesetze;
Verordnung zur Änderung der Kreisverordnung über den Schutz von Landschaftsteilen im
Landkreis Sulzbach-Rosenberg vom 24. Januar 2008**

Auf Grund des Art. 10 Abs. 2 Satz 1 in Verbindung mit Art. 55 Abs. 1 Satz 2 und Art. 45 Abs. 1 Nr. 3 und Abs. 2 Satz 1 und Satz 3 Halbsatz 2 des Bayerischen Naturschutzgesetzes - BayNatSchG – in der Fassung der Bekanntmachung vom 23. Dezember 2005 (GVBl 2006 S. 2, FN BayRS 791-1-UG), erlässt der Landkreis Amberg-Sulzbach folgende Verordnung:

§ 1

Die Kreisverordnung über den Schutz von Landschaftsteilen im (ehemaligen) Landkreis Sulzbach-Rosenberg vom 28. August 1970 (KABl Nr. 32), zuletzt geändert durch Verordnung vom 20. November 2007 (KABl S. 129), wird wie folgt geändert:

¹Aus dem Geltungsbereich der Verordnung werden die Grundstücke mit den Flur-Nrn. 733 bis 735, 735/1, 742, 743, 743/3, 743/7, 744, 744/2, 745, 745/2, 746, 746/1, 749/2, 760, 761, 779, 855, 859, 869, 875, 876, 876/1 und 876/3 sowie Teilflächen der Grundstücke Flur-Nrn. 747 bis 749, 868 und 878, alle Gemarkung Poppenricht aus dem geschützten Landschaftsteil „Landschaftsstreifen entlang der Bundesstraße 85“ herausgenommen.

²Die aus dem geschützten Landschaftsteil herausgenommenen Flächen sind in der als Anlage beigefügten Karte M 1 : 2.500, die Bestandteil dieser Verordnung ist, gekennzeichnet.

§ 2

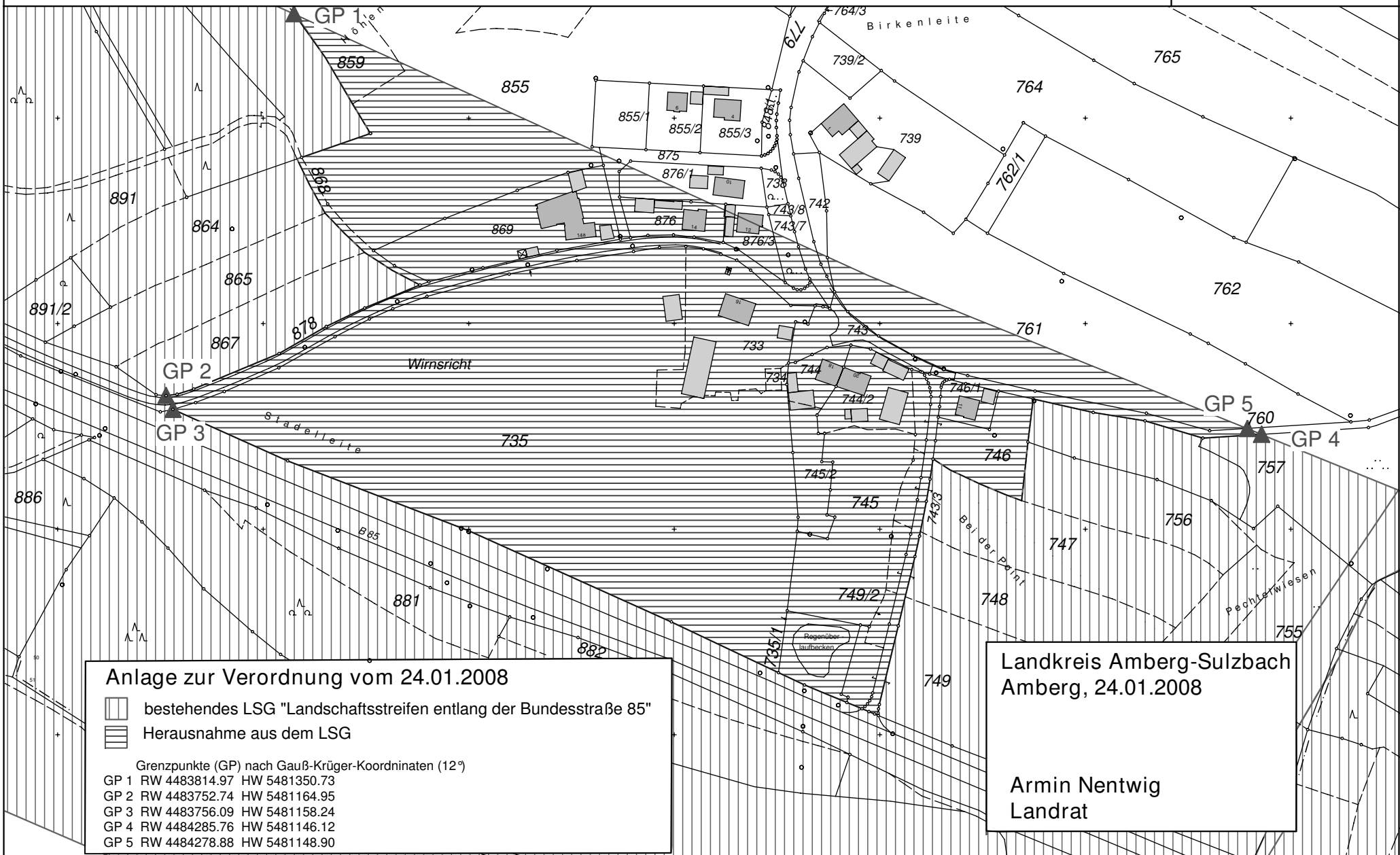
Diese Verordnung tritt am 1. März 2008 in Kraft.

Amberg, den 24.01.2008
Landkreis Amberg-Sulzbach

Armin Nentwig
Landrat

Hinweis:

Eine Verletzung der Vorschriften des Art. 46 Abs. 1 bis 6 BayNatSchG beim Verfahren zum Erlass dieser Verordnung ist gemäß Art. 46 Abs. 7 BayNatSchG unbeachtlich, wenn sie nicht innerhalb eines Jahres nach der Bekanntmachung der Verordnung schriftlich unter Angabe der Tatsachen, die die Verletzung begründen sollen, beim Landratsamt Amberg-Sulzbach geltend gemacht wird.



Anlage zur Verordnung vom 24.01.2008

- bestehendes LSG "Landschaftstreifen entlang der Bundesstraße 85"
- Herausnahme aus dem LSG

Grenzpunkte (GP) nach Gauß-Krüger-Koordinaten (12°)

- GP 1 RW 4483814.97 HW 5481350.73
- GP 2 RW 4483752.74 HW 5481164.95
- GP 3 RW 4483756.09 HW 5481158.24
- GP 4 RW 4484285.76 HW 5481146.12
- GP 5 RW 4484278.88 HW 5481148.90

Landkreis Amberg-Sulzbach
Amberg, 24.01.2008

Armin Nentwig
Landrat



0 50 100 m

Maßstab = 1 : 2500

**Vollzug der Naturschutzgesetze;
Verordnung zur Änderung der Kreisverordnung über den Schutz von Landschaftsteilen im
Landkreis Amberg vom 24. Januar 2008**

Auf Grund des Art. 10 Abs. 2 Satz 1 in Verbindung mit Art. 55 Abs. 1 Satz 2 und Art. 45 Abs. 1 Nr. 3 und Abs. 2 Satz 1 und Satz 3 Halbsatz 2 des Bayerischen Naturschutzgesetzes - BayNatSchG - in der Fassung der Bekanntmachung vom 23. Dezember 2005 (GVBl 2006 S. 2, FN BayRS 791-1-UG), erlässt der Landkreis Amberg-Sulzbach folgende Verordnung:

§ 1

Die Kreisverordnung über den Schutz von Landschaftsteilen im (ehemaligen) Landkreis Amberg vom 18. November 1965 (KABl Nr. 37), zuletzt geändert durch Verordnung des Landkreises Amberg-Sulzbach vom 21. Mai 2007 (KABl S. 48 und RABl S. 37), wird wie folgt geändert:

¹Aus dem Geltungsbereich der Verordnung werden beim geschützten Landschaftsteil „Köferinger Tal, Köferinger Heide, Hirschwald und Vilstal südlich von Amberg“ folgende Flächen herausgenommen:

a) die Grundstücke mit den Flur-Nrn. 869/1 bis 869/21 und 870/1 bis 870/9 sowie Teilflächen der Grundstücke Flur-Nrn. 869, 869/22 und 873, alle Gemarkung Mendorferbuch;

b) die Grundstücke mit den Flur-Nrn. 500, 500/3 bis 500/24, 501, 501/3 bis 501/18, 503 und 503/1 sowie eine Teilfläche des Grundstücks Flur-Nr. 78/3, alle Gemarkung Egelsheim.

²Die aus dem geschützten Landschaftsteil herausgenommenen Flächen sind in den als Anlage 1 und Anlage 2 beigefügten Karten M 1 : 2.000, die Bestandteile dieser Verordnung sind, gekennzeichnet.

§ 2

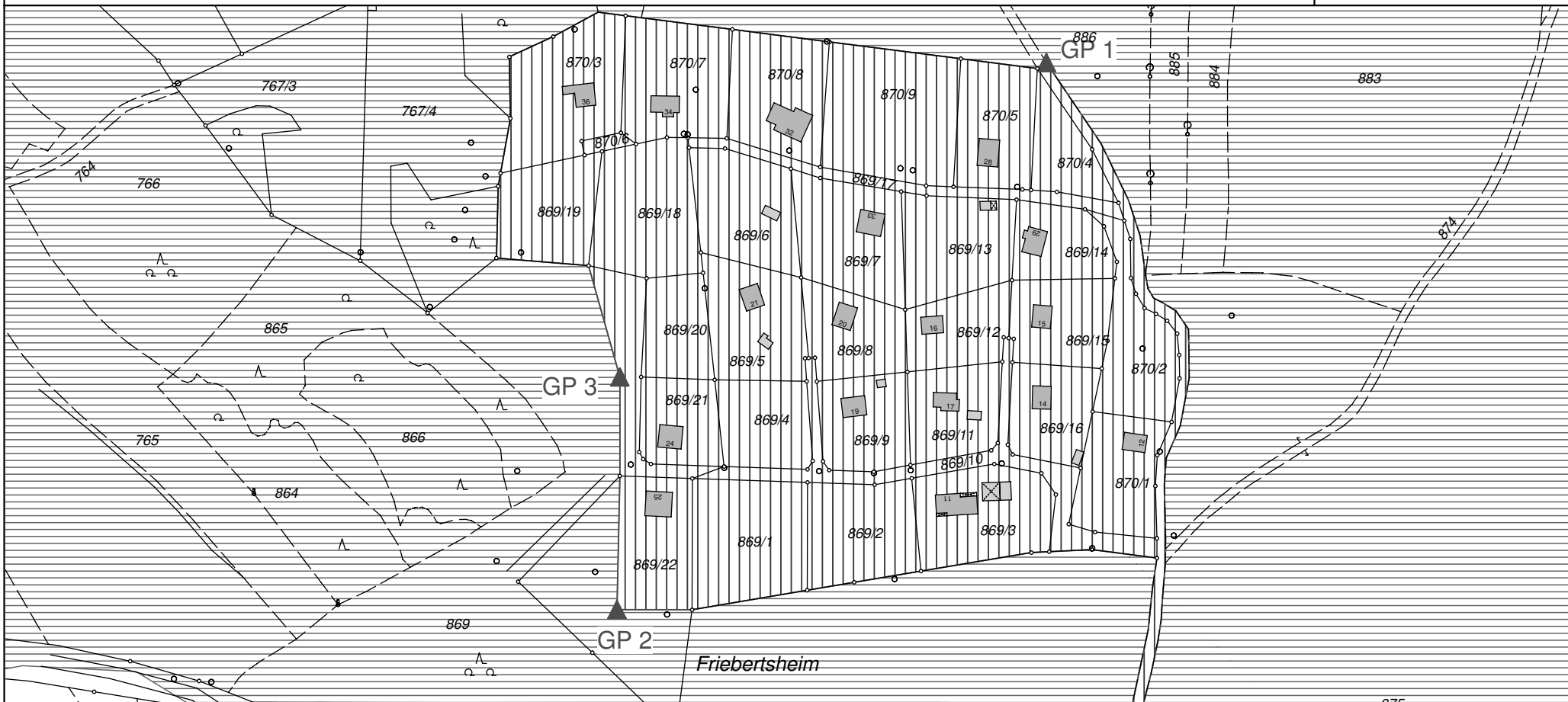
Diese Verordnung tritt am 1. März 2008 in Kraft.

Amberg, den 24.01.2008
Landkreis Amberg-Sulzbach

Armin Nentwig
Landrat

Hinweis:


Eine Verletzung der Vorschriften des Art. 46 Abs. 1 bis 6 BayNatSchG beim Verfahren zum Erlass dieser Verordnung ist gemäß Art. 46 Abs. 7 BayNatSchG unbeachtlich, wenn sie nicht innerhalb eines Jahres nach der Bekanntmachung der Verordnung schriftlich unter Angabe der Tatsachen, die die Verletzung begründen sollen, beim Landratsamt Amberg-Sulzbach geltend gemacht wird.




Friebertsheim

Anlage 1 zur Verordnung vom 24.01.2008

Landkreis Amberg-Sulzbach
Amberg, 24.01.2008

 bestehendes Landschaftsschutzgebiet
"Köferinger Tal, Köferinger Heide, Hirschwald und
Vilstal südlich von Amberg"

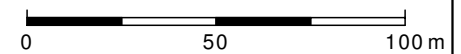
 Herausnahme aus dem Landschaftsschutzgebiet

Armin Nentwig
Landrat


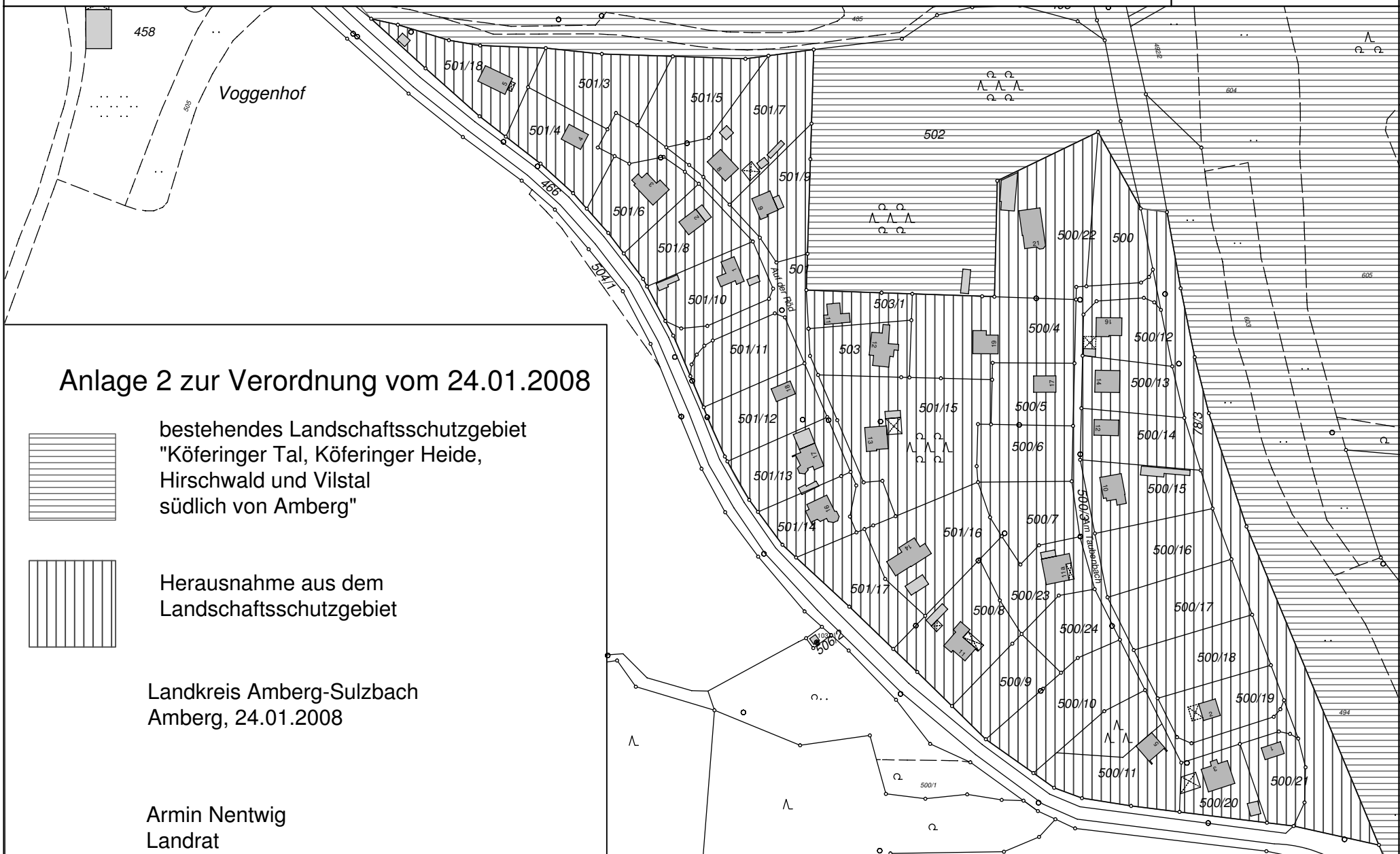
Grenzpunkte (GP) nach Gauß-Krüger-Koordinaten (12°)

GP 1 RW 4489060.85 HW 5464714.65

GP 2 RW 4488911.91 HW 5464524.83 GP 3 RW 4488912.87 HW 5464605.59



Maßstab = 1 : 2000



Maßstab = 1 : 2000