



KREISAMTSBLATT

Amtliches Veröffentlichungsorgan des Landkreises Amberg-Sulzbach

Herausgeber: Landkreis Amberg-Sulzbach · Schriftleitung: Landrat Richard Reisinger

Das Amtsblatt ist auch als pdf-Datei veröffentlicht unter: www.amberg-sulzbach.de/amtsblatt

Montag, 14.03.2016

Nr. 4

INHALTSVERZEICHNIS

	Seite
Haushaltssatzung des Zweckverbandes zur Wasserversorgung der Adlholz-Irlbach-Gruppe für das Haushaltsjahr 2016	27
Verordnung zur Änderung der Kreisverordnung über den Schutz von Landschaftsteilen im Landkreis Amberg vom 07.12.2015	29

I.

Haushaltssatzung des Zweckverbandes zur Wasserversorgung der Adlholz-Irlbach-Gruppe für das Haushaltsjahr 2016

Aufgrund des § 4 der Verbandssatzung und Art. 41 des Gesetzes über die kommunale Zusammenarbeit (KommZG) i. V. m. Art. 63 ff. der Gemeindeordnung (GO) erlässt der Zweckverband zur Wasserversorgung der Adlholz-Irlbach-Gruppe folgende Haushaltssatzung:

§ 1

Der Haushaltsplan für das Haushaltsjahr 2016 wird hiermit festgesetzt; er schließt im

Verwaltungshaushalt

in den Einnahmen und Ausgaben mit

92.700 €

und im

Vermögenshaushalt

in den Einnahmen und Ausgaben mit

156.200 €

ab.

§ 2

Kreditaufnahmen für Investitionen und Investitionsförderungsmaßnahmen sind in Höhe von **125.000 €** vorgesehen.

§ 3

Verpflichtungsermächtigungen im Vermögenshaushalt werden in Höhe von **120.000 €** festgesetzt.

§ 4

- 1) Eine **Betriebskostenumlage** wird nicht erhoben.
- 2) Eine **Investitionsumlage** wird nicht erhoben.

§ 5

Der Höchstbetrag der **Kassenkredite** zur rechtzeitigen Leistung von Ausgaben nach dem Haushaltsplan wird auf **0,00 €** festgesetzt.

§ 6

Diese Haushaltssatzung tritt mit dem 01. Januar 2016 in Kraft.

Hahnbach, den 11.03.2016
Zweckverband zur Wasserversorgung der Adlholz-Irlbach-Gruppe
gez.
Bernhard Lindner
Verbandsvorsitzender

II.

Das Landratsamt als Rechtsaufsichtsbehörde hat mit Schreiben vom 02.03.2016, Az. 941.01-21, die Haushaltssatzung des Zweckverbandes zur Wasserversorgung der Adlholz-Irlbach-Gruppe genehmigt (Art. 41 KommZG i. V. m. Art. 67, 71 und 73 GO).

III.

Die Haushaltssatzung liegt mit ihren Anlagen während des ganzen Jahres in der Geschäftsstelle des Zweckverbandes (Rathaus Hahnbach, Herbert-Falk-Str. 5, 92256 Hahnbach) innerhalb der allgemeinen Geschäftsstunden zur Einsichtnahme auf.
Dort liegt auch der Haushaltsplan vom Tage der Bekanntmachung eine Woche lang öffentlich zur Einsicht auf (Art. 27 Abs. 1, Art. 41 KommZG, Art. 65 Abs. 3 GO, § 4 BekV).

Hahnbach, den 11.03.2016
Zweckverband zur Wasserversorgung der Adlholz-Irlbach-Gruppe
gez.
Bernhard Lindner
Verbandsvorsitzender

**Verordnung
zur Änderung der Kreisverordnung
über den Schutz von Landschaftsteilen im Landkreis Amberg
vom 07.12.2015**

Aufgrund der §§ 20 Abs. 2 Nr. 4, 22 Abs. 2 Satz 1, 26 Abs. 1 des Bundes-Naturschutzgesetzes – BNatSchG – vom 29.07.2009 (BGBl. I, S. 2542), zuletzt geändert durch Art.4 Abs.100 des Gesetzes vom 07.08.2013 (BGBl. I, S.3154) und des Art. 12 Abs. 1 Satz 1 i. V. mit Art. 60 Abs. 1 und Art. 51 Abs. 1 Nr. 3 und Abs. 2 Satz 1 und Satz 3 Halbsatz 2, Art. 43 Abs.2 Nr.3 des Bayer. Naturschutzgesetzes – BayNatSchG – vom 23.02.2011 (GVBl. S. 82), zuletzt geändert durch Gesetz vom 24.04.2015 (GVBl. S.73) erlässt der Landkreis Amberg-Sulzbach folgende Verordnung:

§ 1 Änderung der Verordnung

Die Kreisverordnung über den Schutz von Landschaftsteilen im (ehemaligen) Landkreis Amberg vom 18.11.1965 (KABI Nr. 37), zuletzt geändert durch Verordnung des Landkreises Amberg-Sulzbach vom 02.05.2012 (KABI Nr. 7/2012 und RABI Nr. 5/2012) wird wie folgt geändert:

Aus dem Geltungsbereich der Verordnung werden beim geschützten Landschaftsteil „Köferinger Tal, Köferinger Heide, Hirschwald und Vilstal südlich von Amberg“ (§ 1 Abs. I Nr. 1 und Abs. II der Landschaftsschutzverordnung) Flächen im **Gemeindegebiet Kümmersbruck, Ortsteile Köfering und Haselmühl** entsprechend der als Anlagen 1 und 2 beigefügten Karten im Maßstab M 1 : 5.000, die Bestandteil dieser Verordnung sind, herausgenommen.

§ 2 Inkrafttreten

Diese Verordnung tritt am Tage nach ihrer Bekanntmachung im Amtsblatt der Regierung der Oberpfalz in Kraft.

Amberg, 07.12.2015
Landkreis Amberg-Sulzbach

gez.

Richard Reisinger, Landrat

Hinweis:


Eine Verletzung der Vorschriften des Art. 52 Abs. 1 bis 6 BayNatSchG ist unbeachtlich, wenn sie nicht innerhalb eines Jahres nach der Bekanntmachung dieser Rechtsverordnung schriftlich unter Angabe der Tatsachen, die die Verletzung begründen sollen, beim Landratsamt Amberg-Sulzbach geltend gemacht wird (Art. 52 Abs. 7 BayNatSchG).

Landratsamt Amberg-Weilburg

Datum: 07.12.2015



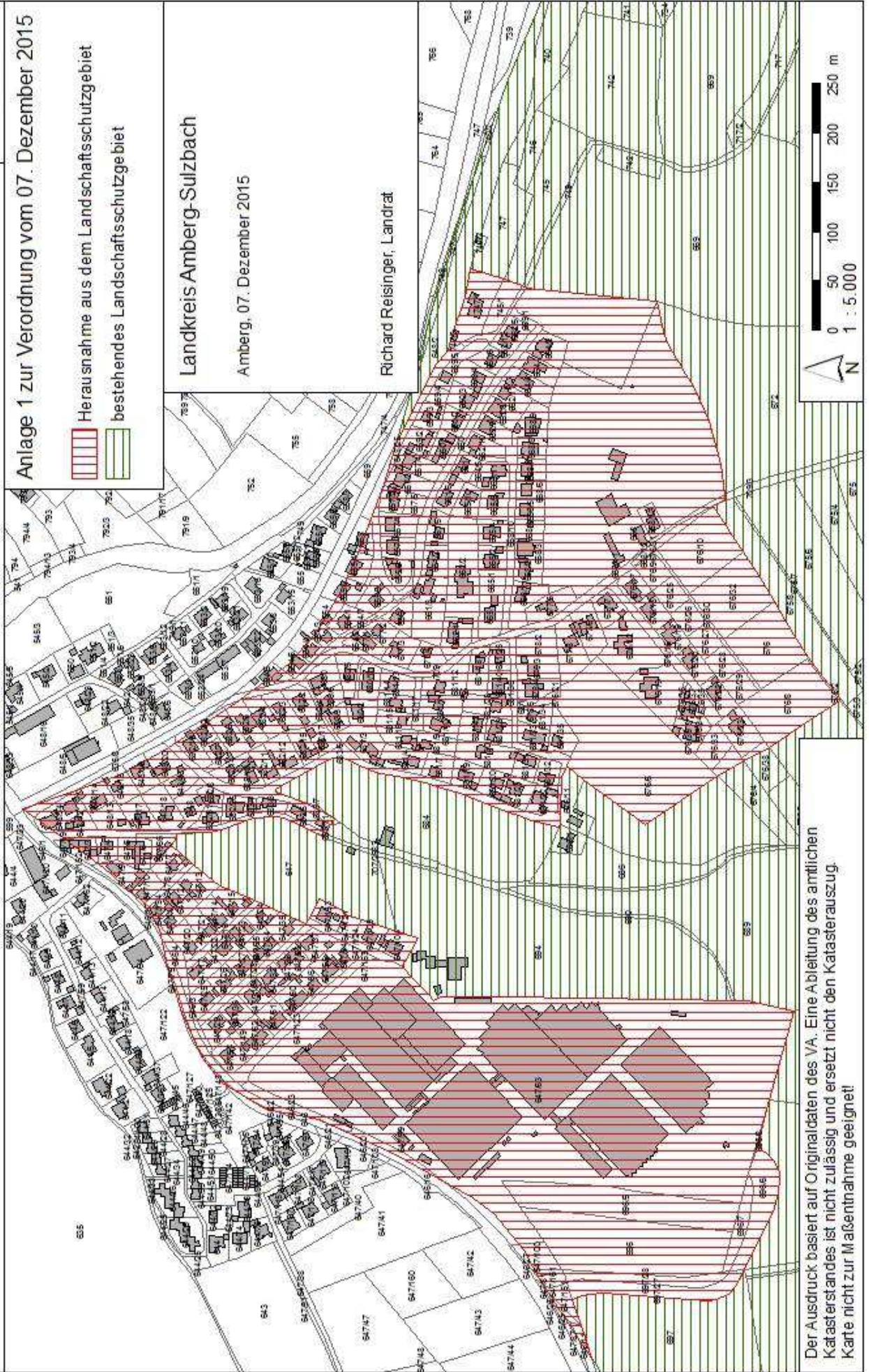
Anlage 1 zur Verordnung vom 07. Dezember 2015

-  Herausnahme aus dem Landschaftsschutzgebiet
-  bestehendes Landschaftsschutzgebiet

Landkreis Amberg-Weilburg

Amberg, 07. Dezember 2015

Richard Reisinger, Landrat





Der Ausdruck basiert auf Originaldaten des VA. Eine Ableitung des amtlichen Katasterstandes ist nicht zulässig und ersetzt nicht den Katasterauszug.
Karte nicht zur Maßentnahme geeignet!

Landratsamt Amberg-Weizsach

Datum: 07.12.2015



Anlage 2 zur Verordnung vom 07. Dezember 2015

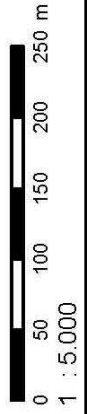
-  Herausnahme aus dem Landschaftsschutzgebiet
-  bestehendes Landschaftsschutzgebiet



Landkreis Amberg-Weizsach

Amberg, 07. Dezember 2015

Richard Reisinger, Landrat



Der Ausdruck basiert auf Originaldaten des VA. Eine Ableitung des amtlichen Katasterstandes ist nicht zulässig und ersetzt nicht den Katasterauszug. Karte nicht zur Maßentnahme geeignet!