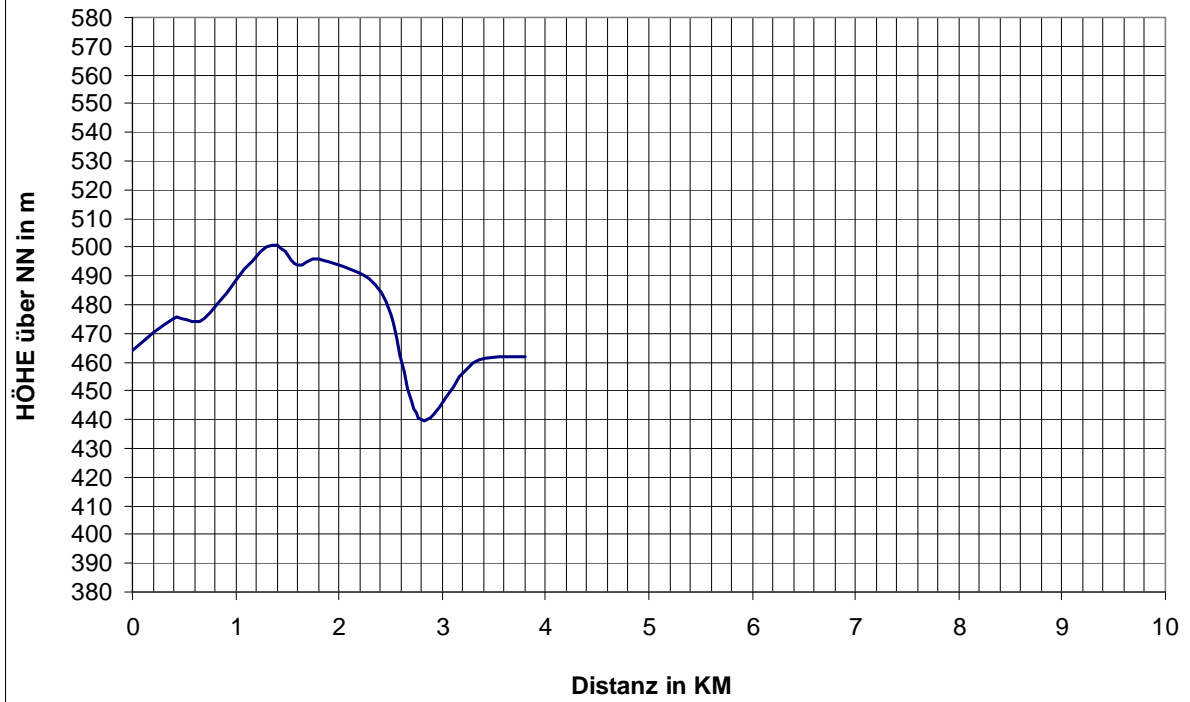


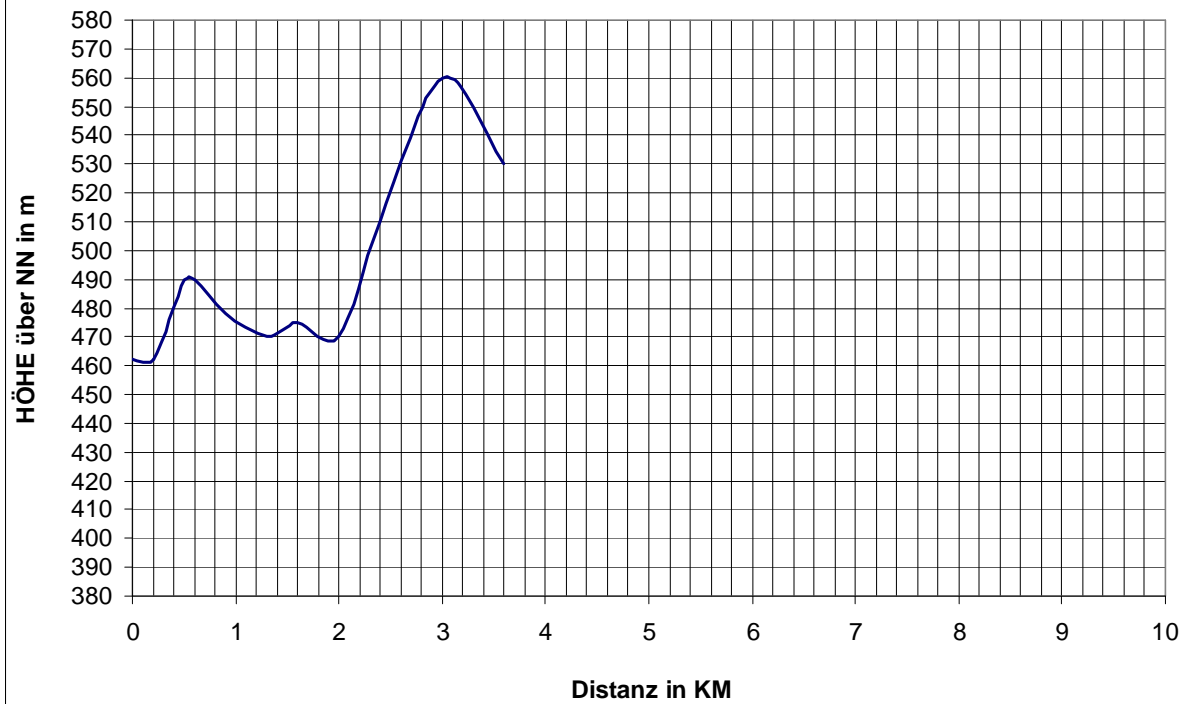
© Klaus Hahn

Strecke 1: Freudenberg -> Pursruck



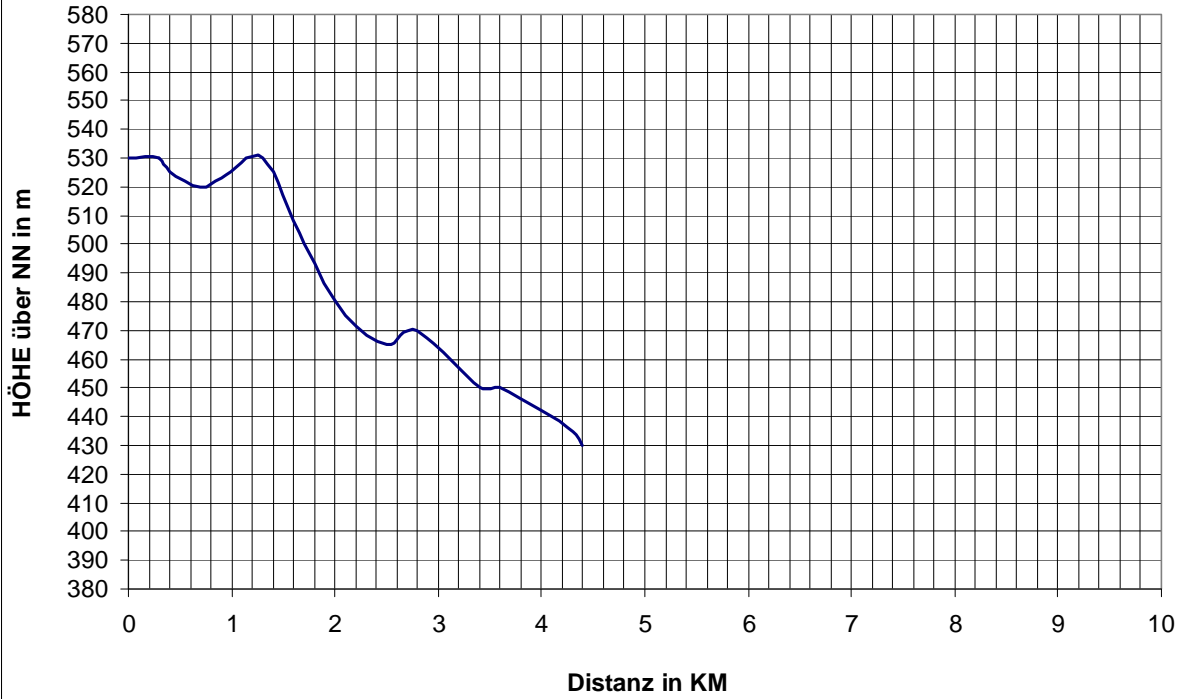
© Klaus Hahn

Strecke 2: Pursruck -> Weiher



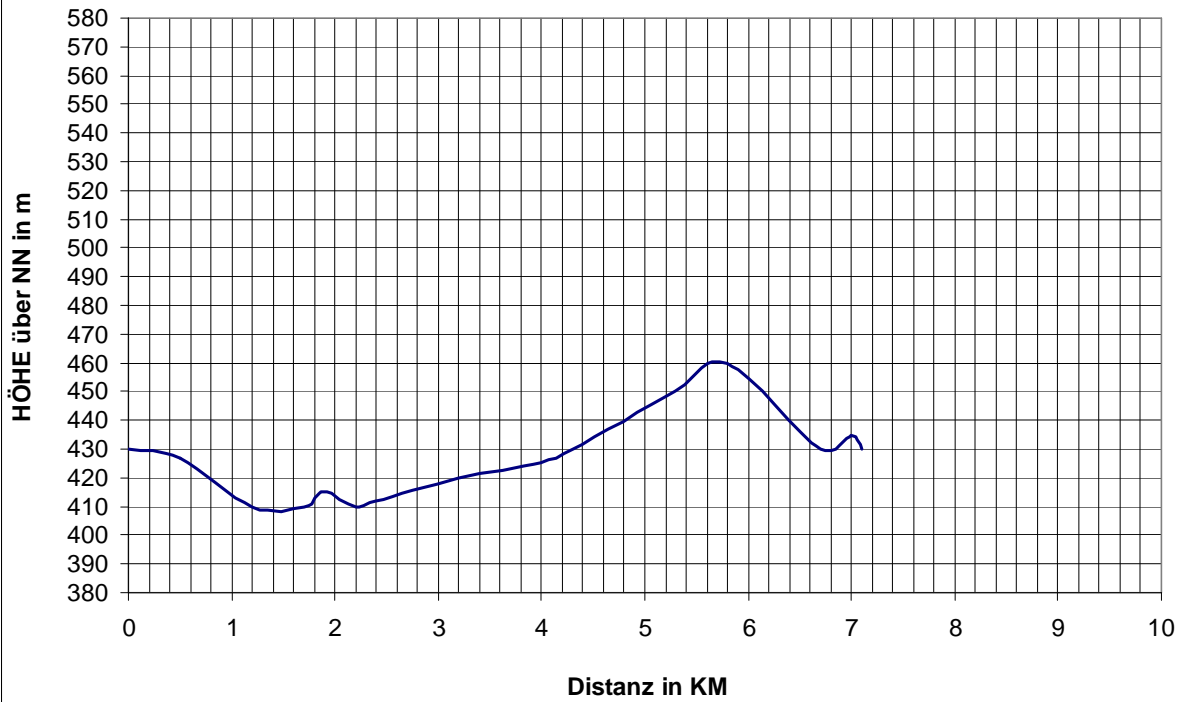
© Klaus Hahn

Strecke 3: Weiher -> Hirschau



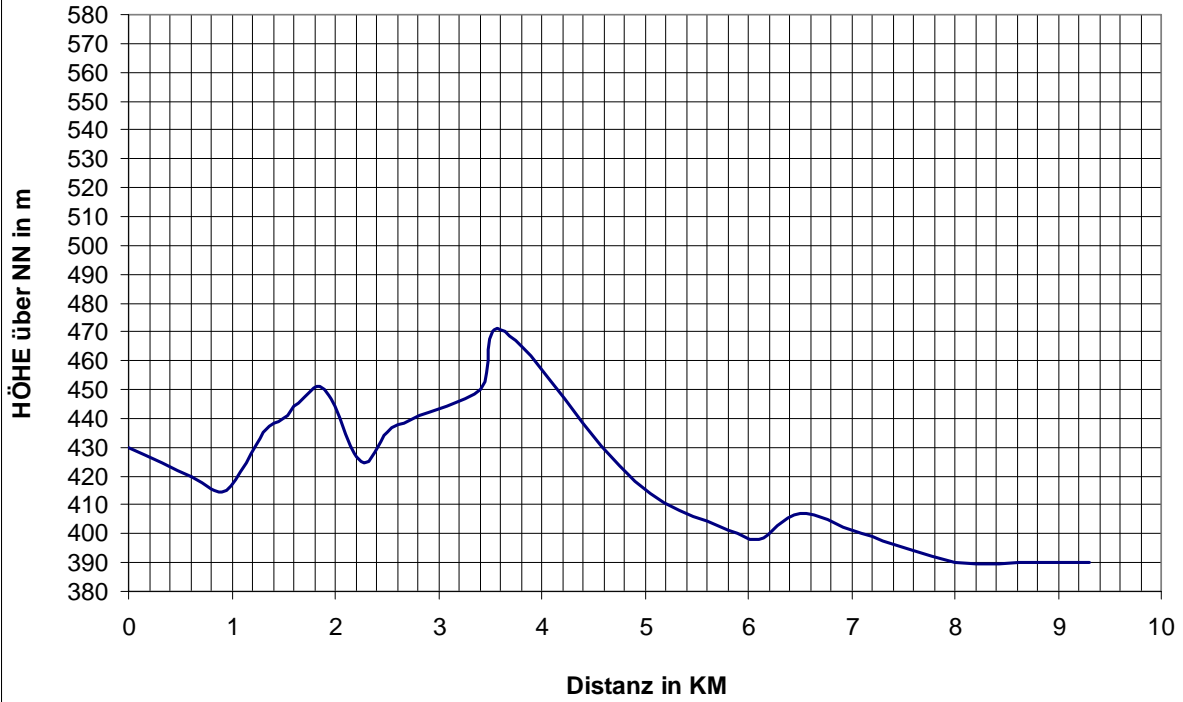
© Klaus Hahn

Strecke 4: Hirschau -> Gebenbach



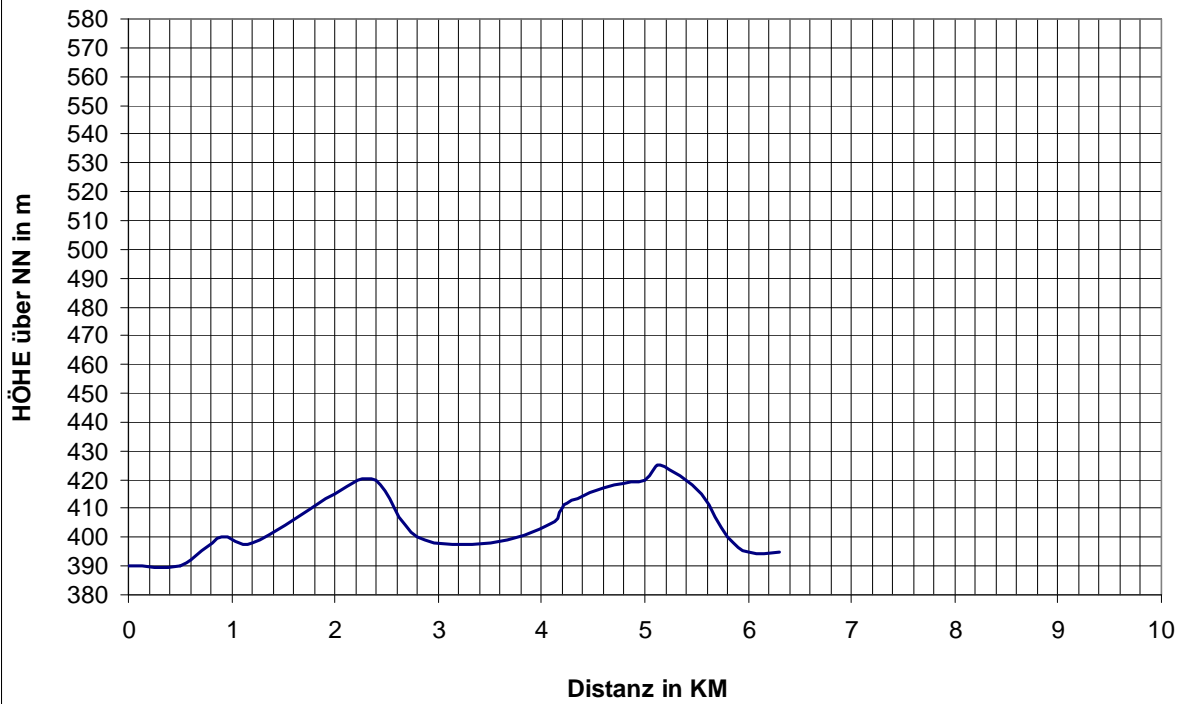
© Klaus Hahn

Strecke 5: Gebenbach -> Süß

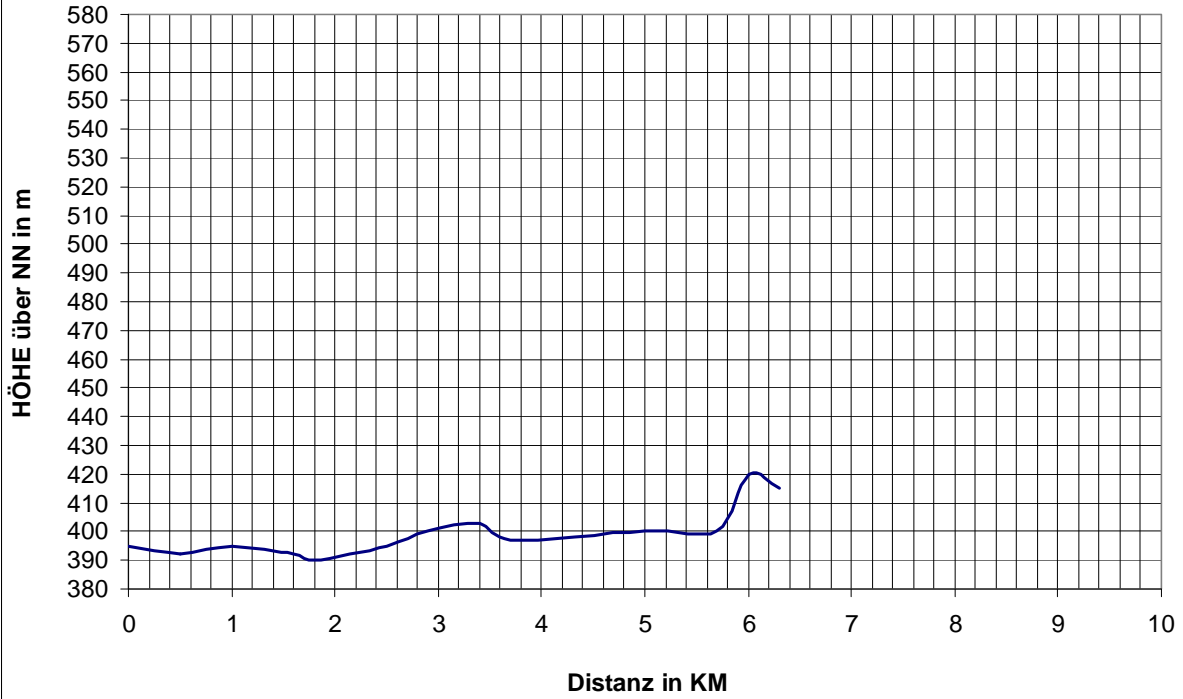


© Klaus Hahn

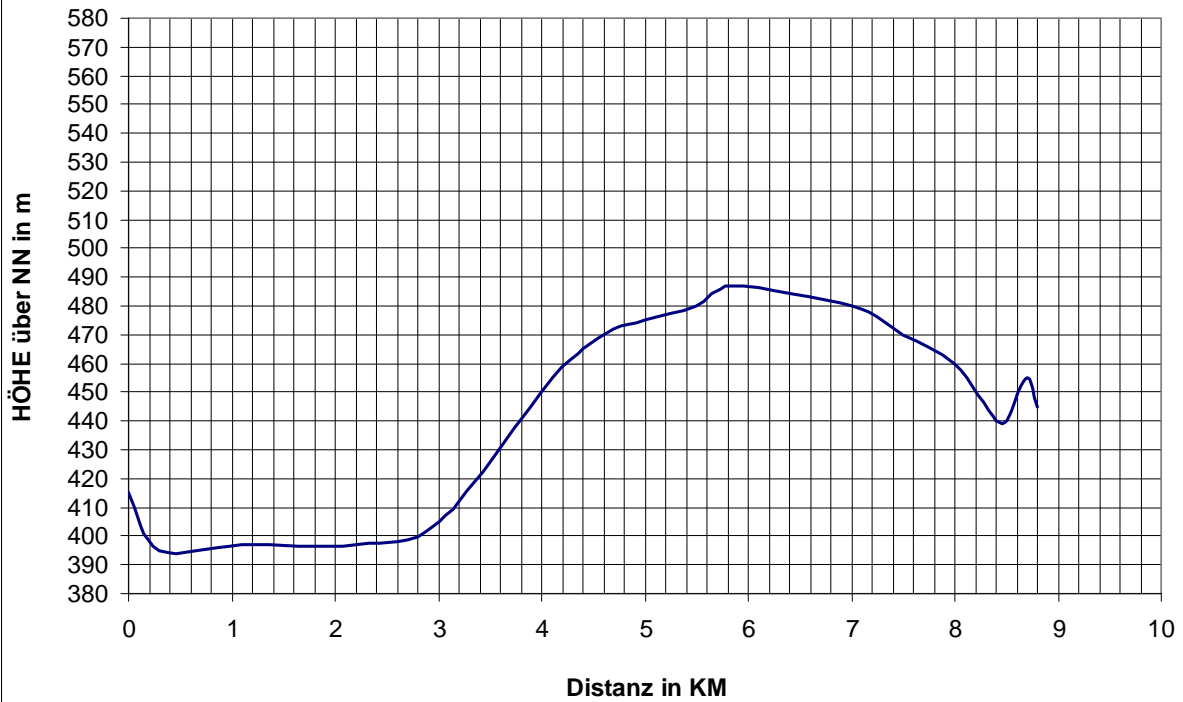
Strecke 6: Süß -> Schönlind



Strecke 7: Schönling -> Schlicht

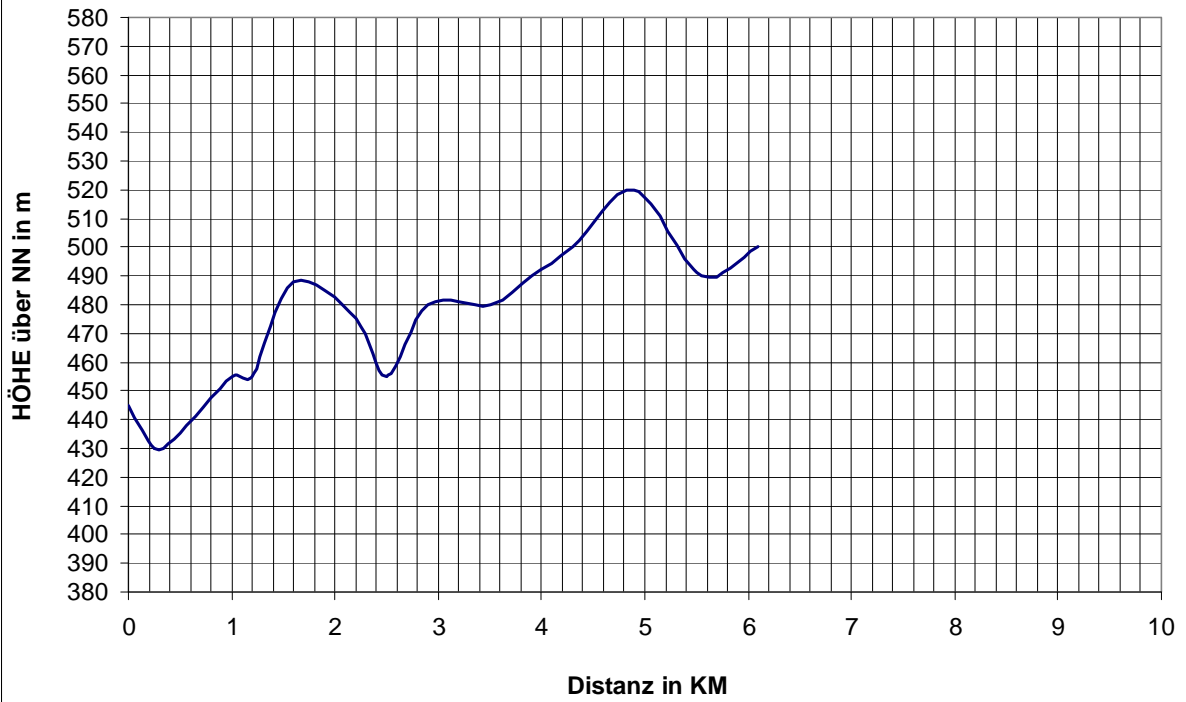


Strecke 8: Schlicht -> Seugast



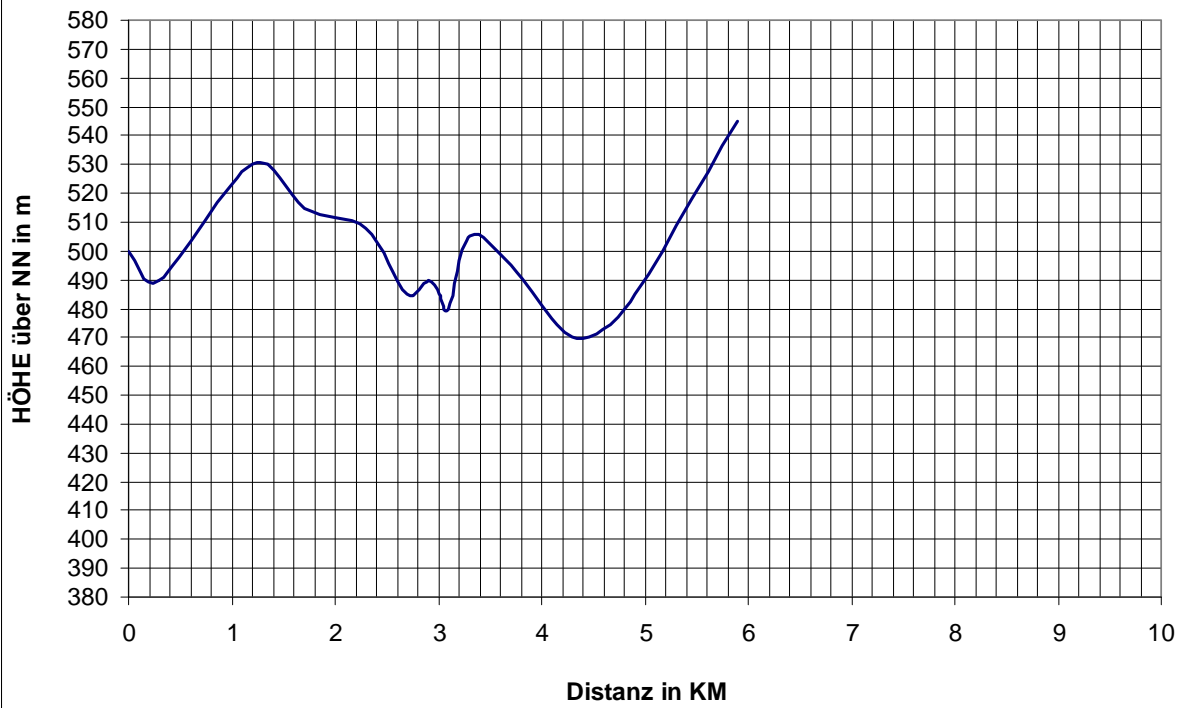
© Klaus Hahn

Strecke 9: Seugast -> Ehenfeld

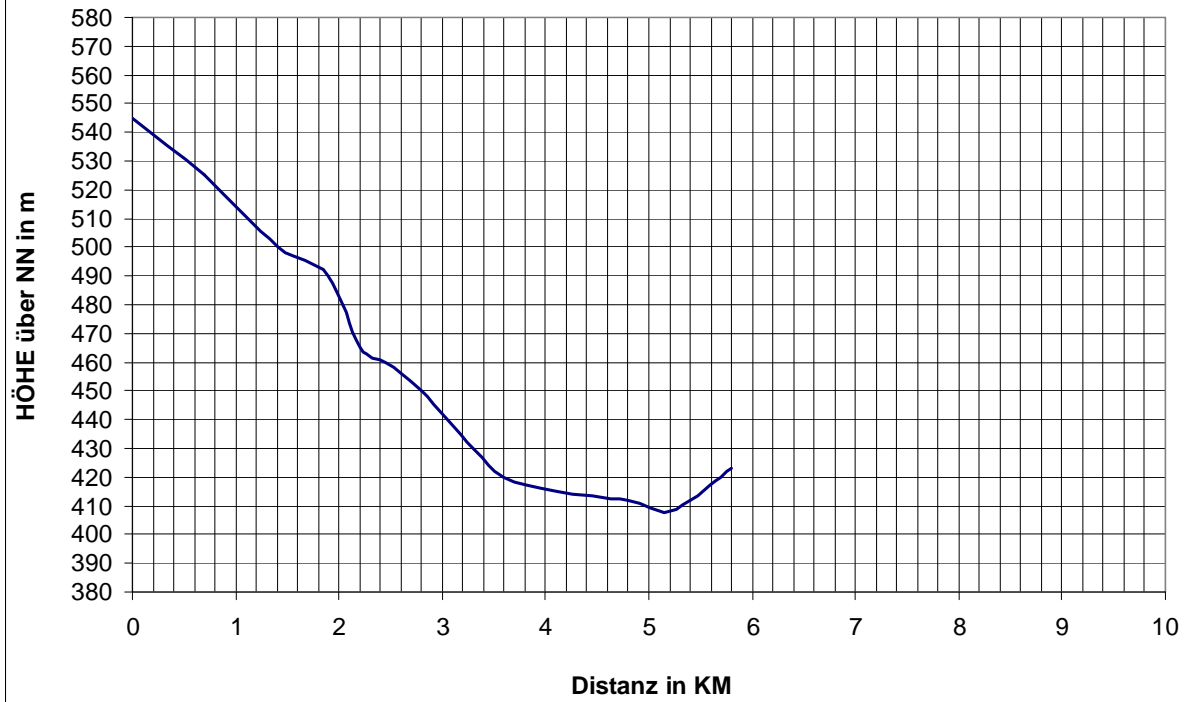


© Klaus Hahn

Strecke 10: Ehenfeld -> Massenricht



Strecke 11: Massenricht -> Freihung



Streckenstatistik:

	Strecke		Länge in km	Höhenmeter	
	von	nach		ansteigend	abfallend
1	Freudenberg	Pursruck	3,8	60	62
2	Pursruck	Weiher	3,6	123	55
3	Weiher	Hirschau	4,4	15	115
4	Hirschau	Gebenbach	7,1	60	60
5	Gebenbach	Süß	9,3	89	129
6	Süß	Schönlind	6,3	59	54
7	Schönlind	Schlicht	6,3	39	19
8	Schlicht	Seugast	8,8	107	77
9	Seugast	Ehenfeld	6,1	133	78
10	Ehenfeld	Massenricht	5,9	145	100
11	Massenricht	Freihung	5,8	15	137
Gesamt:			67,4	845	886

464m: Start in Freudenberg

423m: Ziel in Freihung

560m: Höchster Punkt – Strecke 2 (vor Weiher)

390m: Tiefster Punkt – Strecke 5 (Süß) und Strecke 7 (zwischen Schönlind-Schlicht)