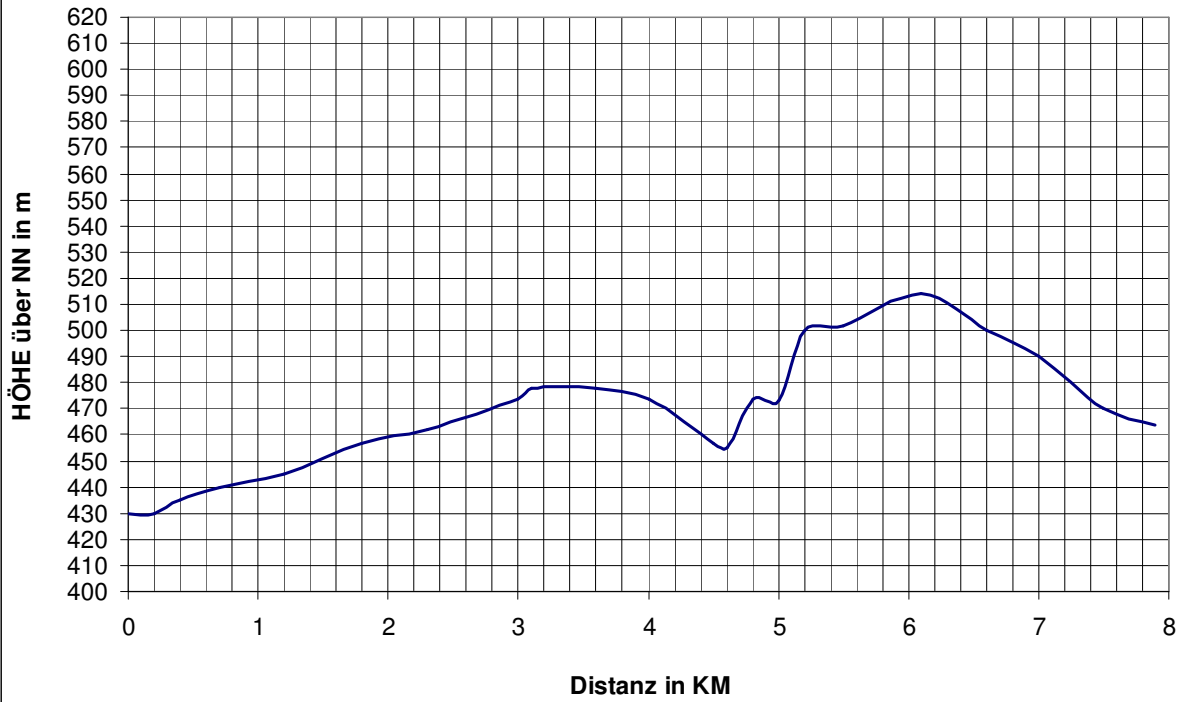


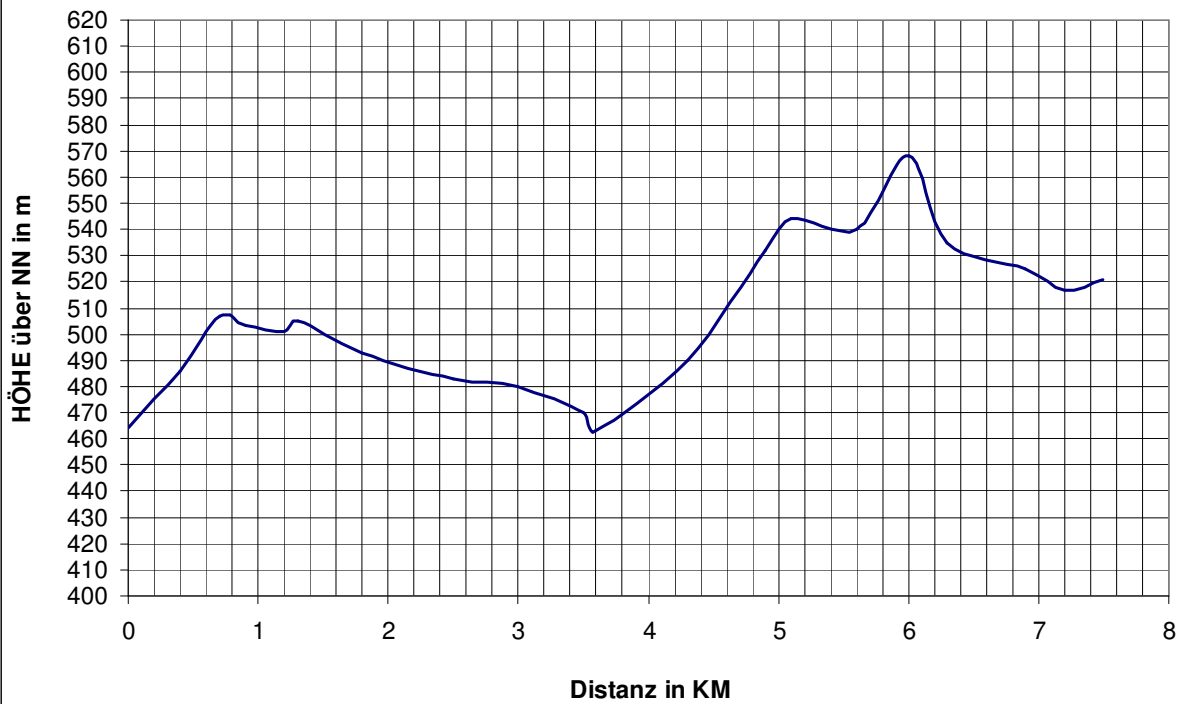
© Klaus Hahn

### Strecke 1: Auerbach -> Sackdilling



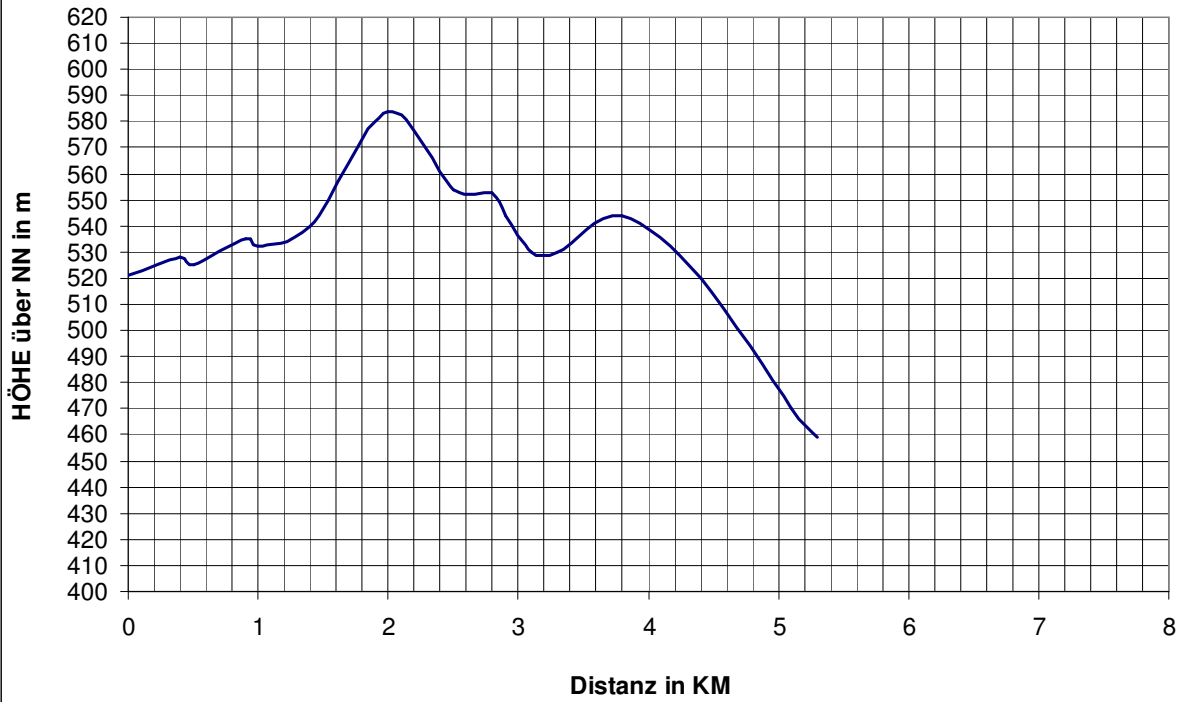
© Klaus Hahn

### Strecke 2: Sackdilling -> Königstein



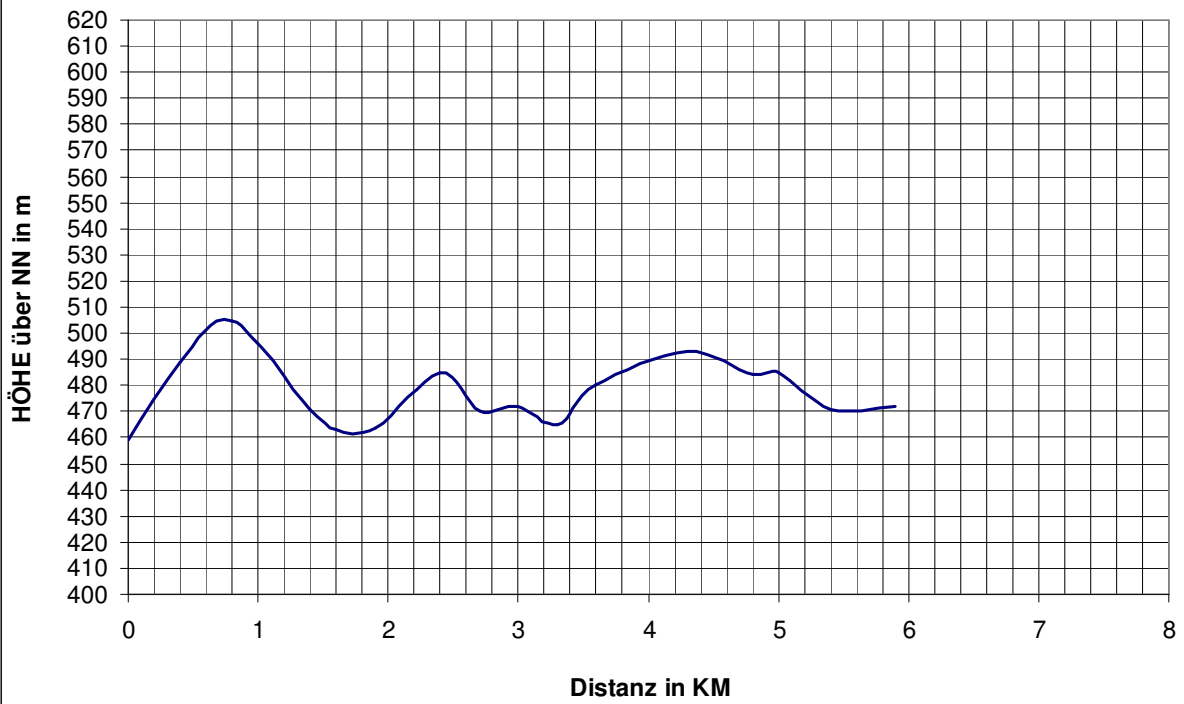
© Klaus Hahn

### Strecke 3: Königstein -> Eschenfelden



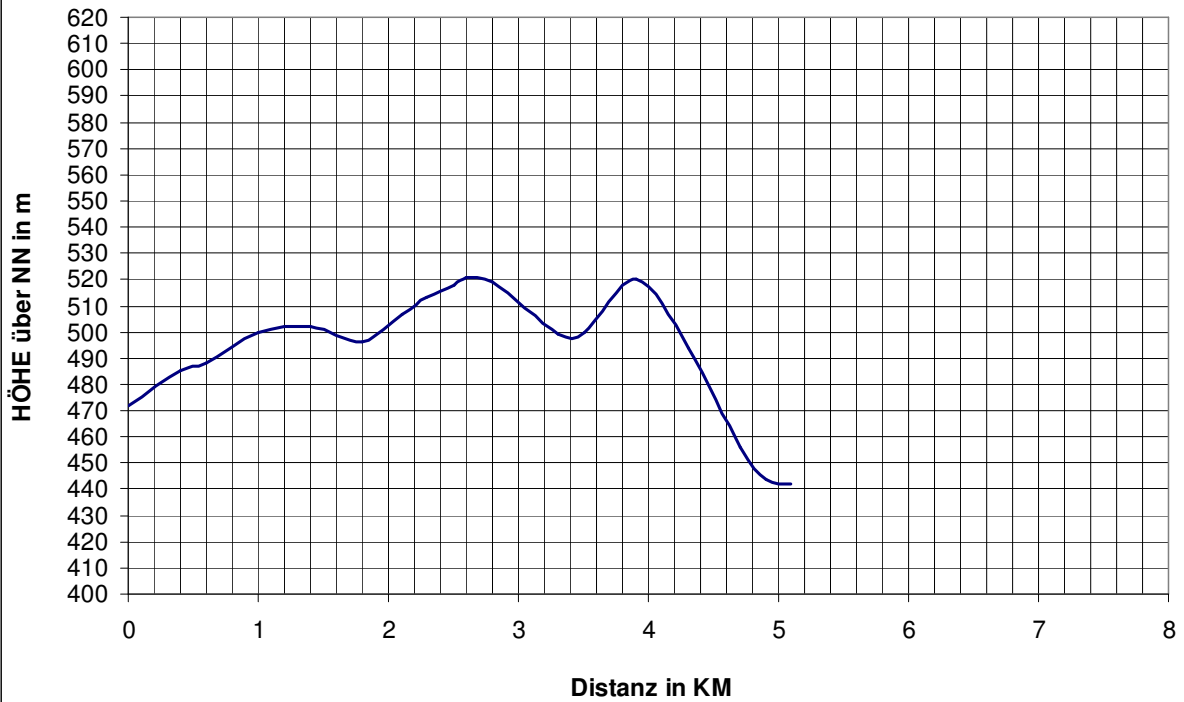
© Klaus Hahn

### Strecke 4: Eschenfelden -> Holnstein



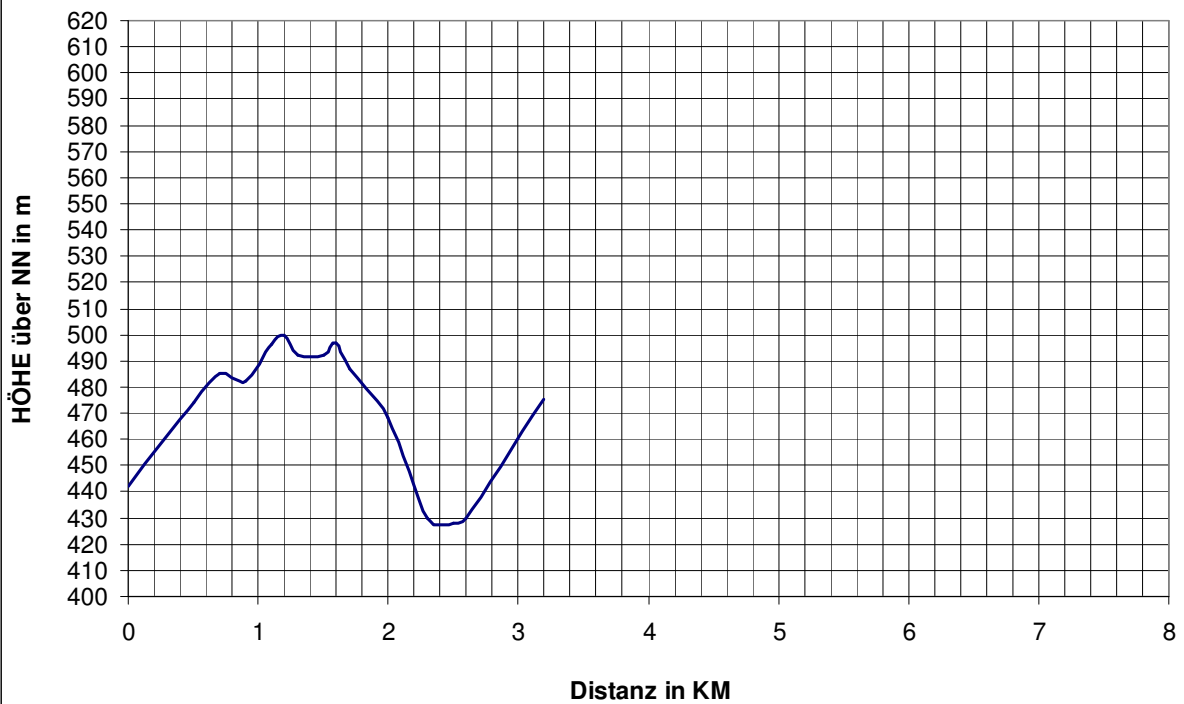
© Klaus Hahn

### Strecke 5: Holstein -> Kirchenreinbach



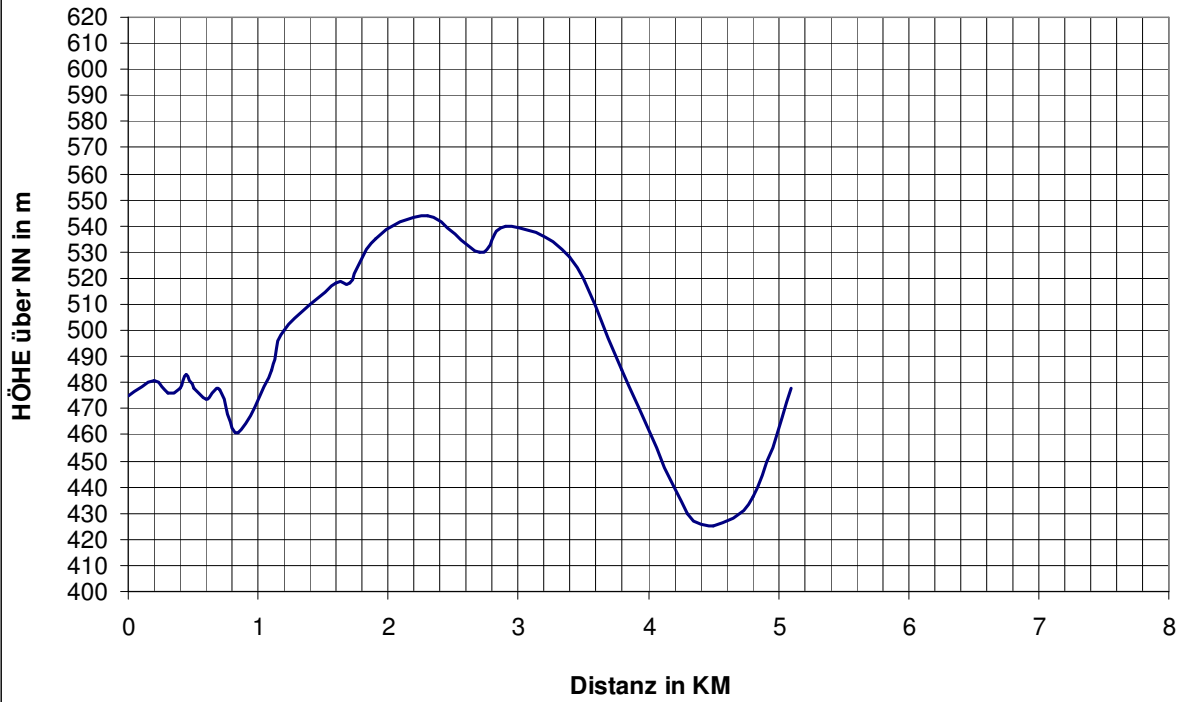
© Klaus Hahn

### Strecke 6: Kirchenreinbach -> Etzelwang



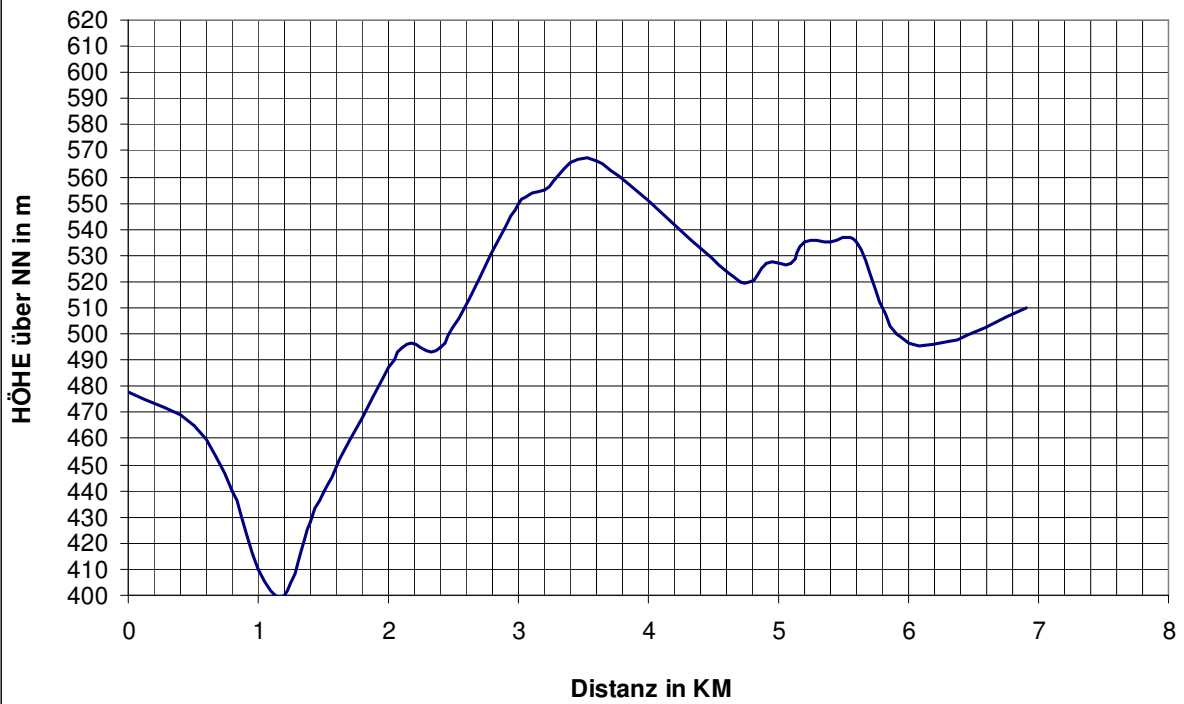
© Klaus Hahn

### Strecke 7: Etzelwang -> Weigendorf



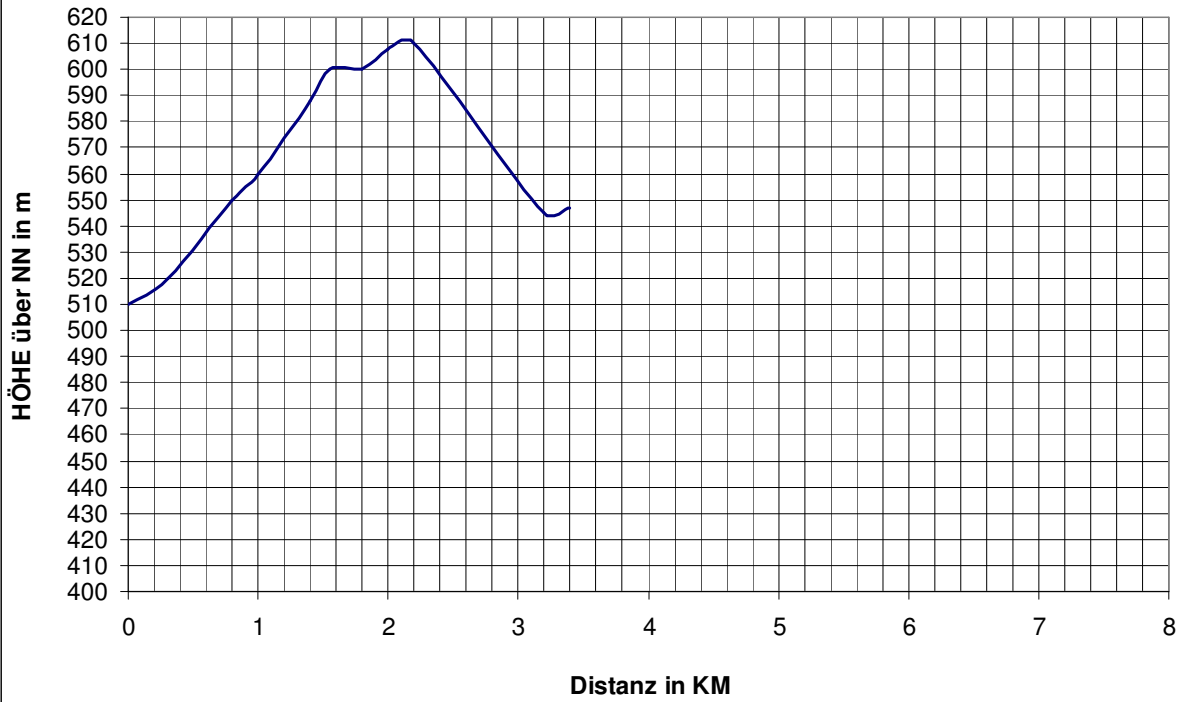
© Klaus Hahn

### Strecke 8: Weigendorf -> Fürnried



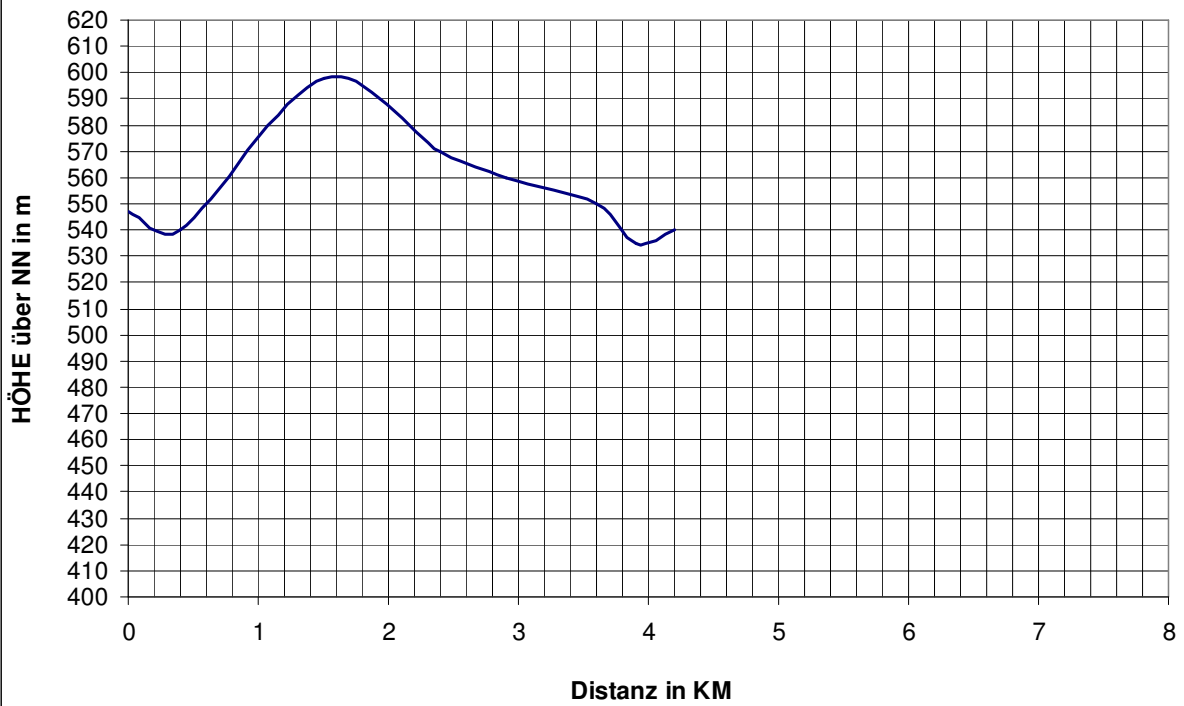
© Klaus Hahn

### Strecke 9: Fürnried -> Frechetsfeld



© Klaus Hahn

### Strecke 10: Frechetsfeld -> Pesensricht



## Strecke 11: Pesensricht -> Illschwang



### Streckenstatistik:

	Strecke		Länge in km	Höhenmeter	
	von	nach		ansteigend	abfallend
1	Auerbach	Sackdilling	7,9	108	74
2	Sackdilling	Königstein	7,5	160	103
3	Königstein	Eschenfelden	5,3	83	145
4	Eschenfelden	Holnstein	5,9	100	87
5	Holnstein	Kirchenreinbach	5,1	76	106
6	Kirchenreinbach	Etzelwang	3,2	113	80
7	Etzelwang	Weigendorf	5,1	162	159
8	Weigendorf	Fürnried	6,9	194	162
9	Fürnried	Frechetsfeld	3,4	102	65
10	Frechetsfeld	Pesensricht	4,2	63	70
11	Pesensricht	Illschwang	4,3	53	113
<b>Gesamt:</b>			<b>58,8</b>	<b>1214</b>	<b>1164</b>

430m: Start in Auerbach

480m: Ziel in Illschwang

610m: Höchster Punkt – Strecke 9 (vor Frechetsfeld)

400m: Tiefster Punkt – Strecke 8 (Hauritz)